

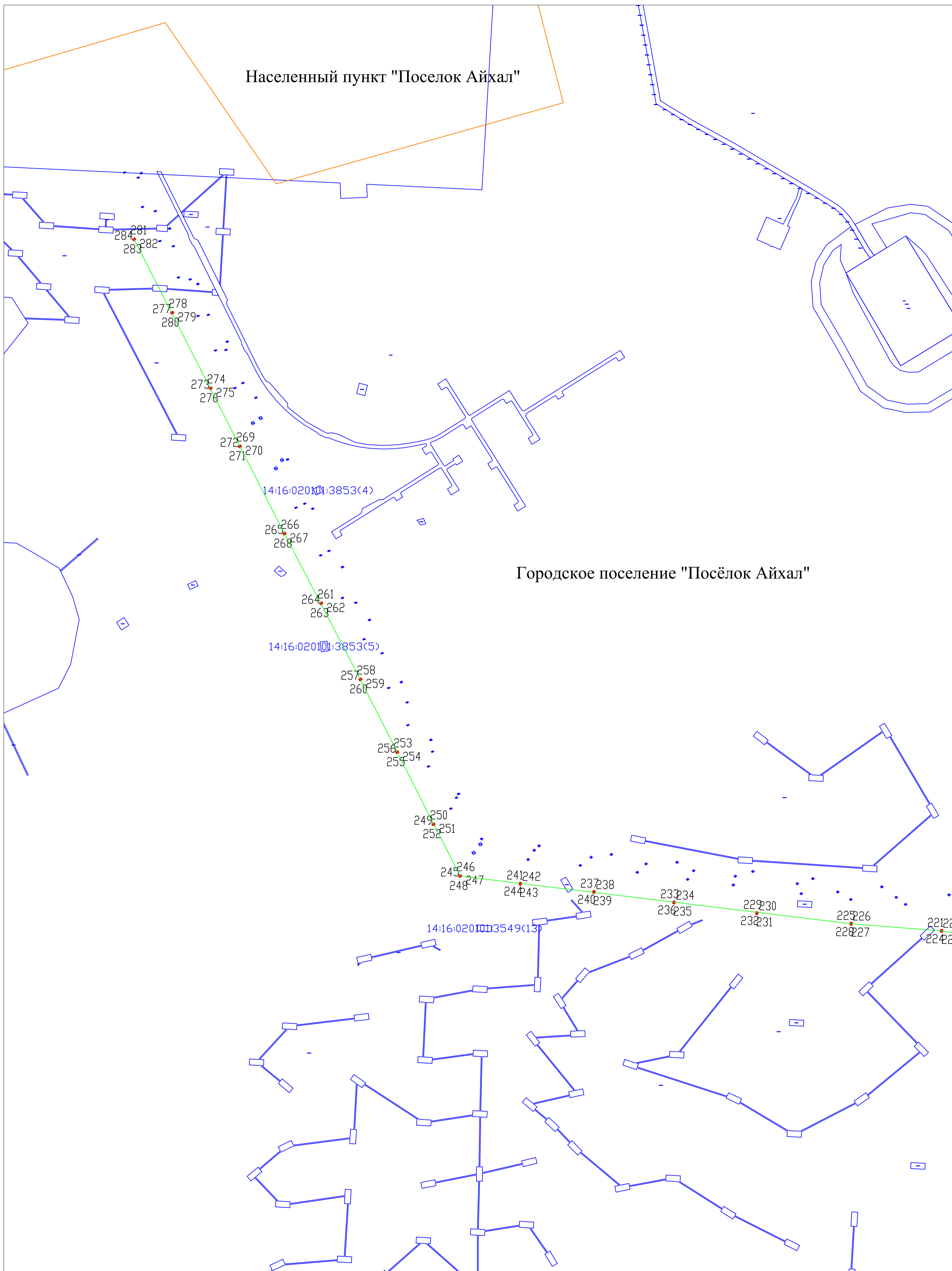
Масштаб 1:650 000

Система координат МСК-14, зона 2

- Условные обозначения**
- граница населенного пункта
 - граница образованного публичного сервитута
 - граница муниципального образования
 - 1 — характерная точка публичного сервитута

Площадь публичного сервитута: 14:16:000000:ЗУ1 - 62187 кв.м

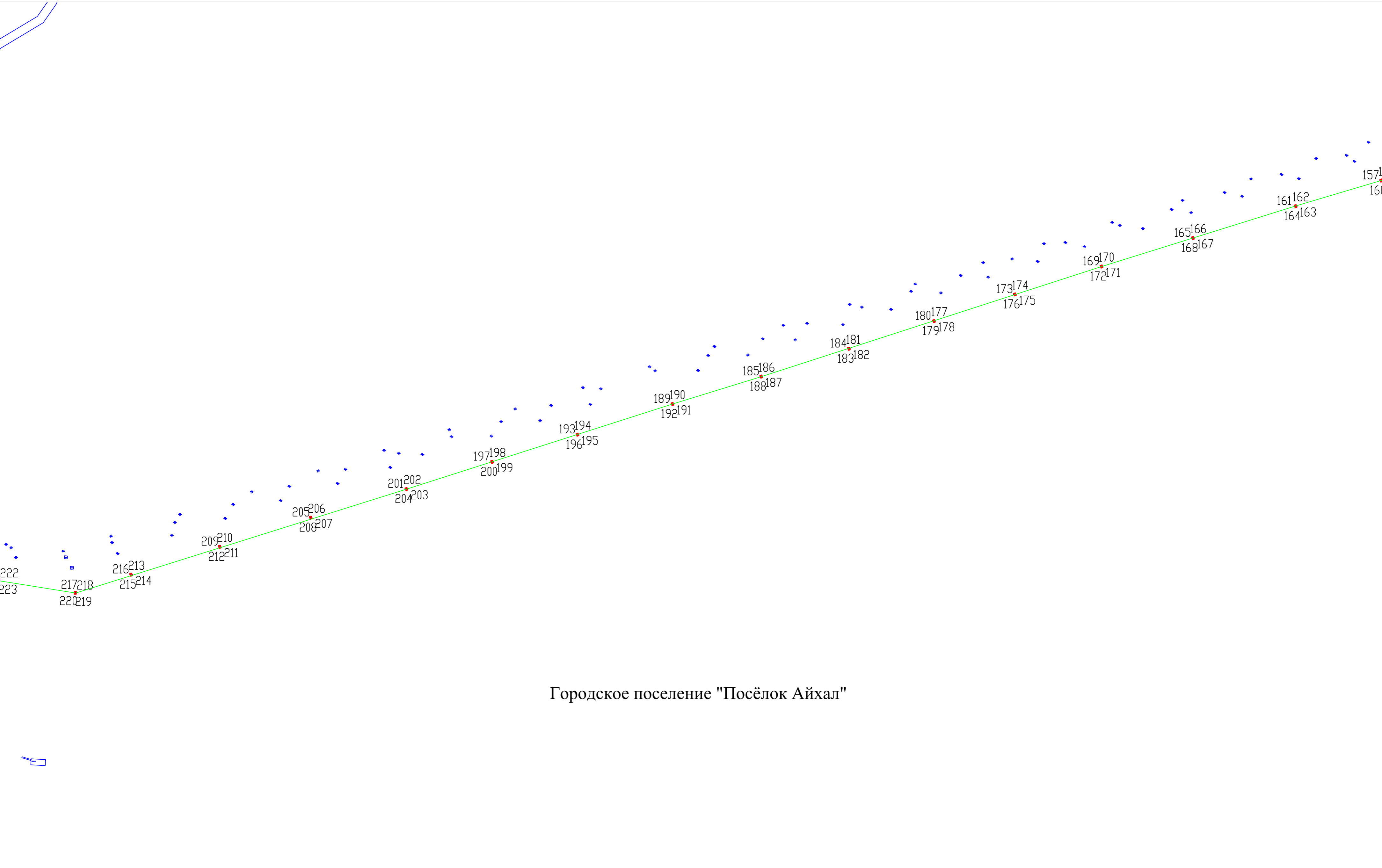
Публичный сервитут расположен на территории кадастрового квартала: 14:16:020101 - 133 кв.м и на земельных участках: 14:16:000000:2461 - 746 кв.м, 14:16:030501:169 - 308 кв.м



Условные обозначения

- граница образованного публичного сервитута
- граница сооружения с КН 14:16:000000:3585
- граница муниципального образования
- граница населенного пункта
- граница земельных участков
- 1 характерная точка публичного сервитута

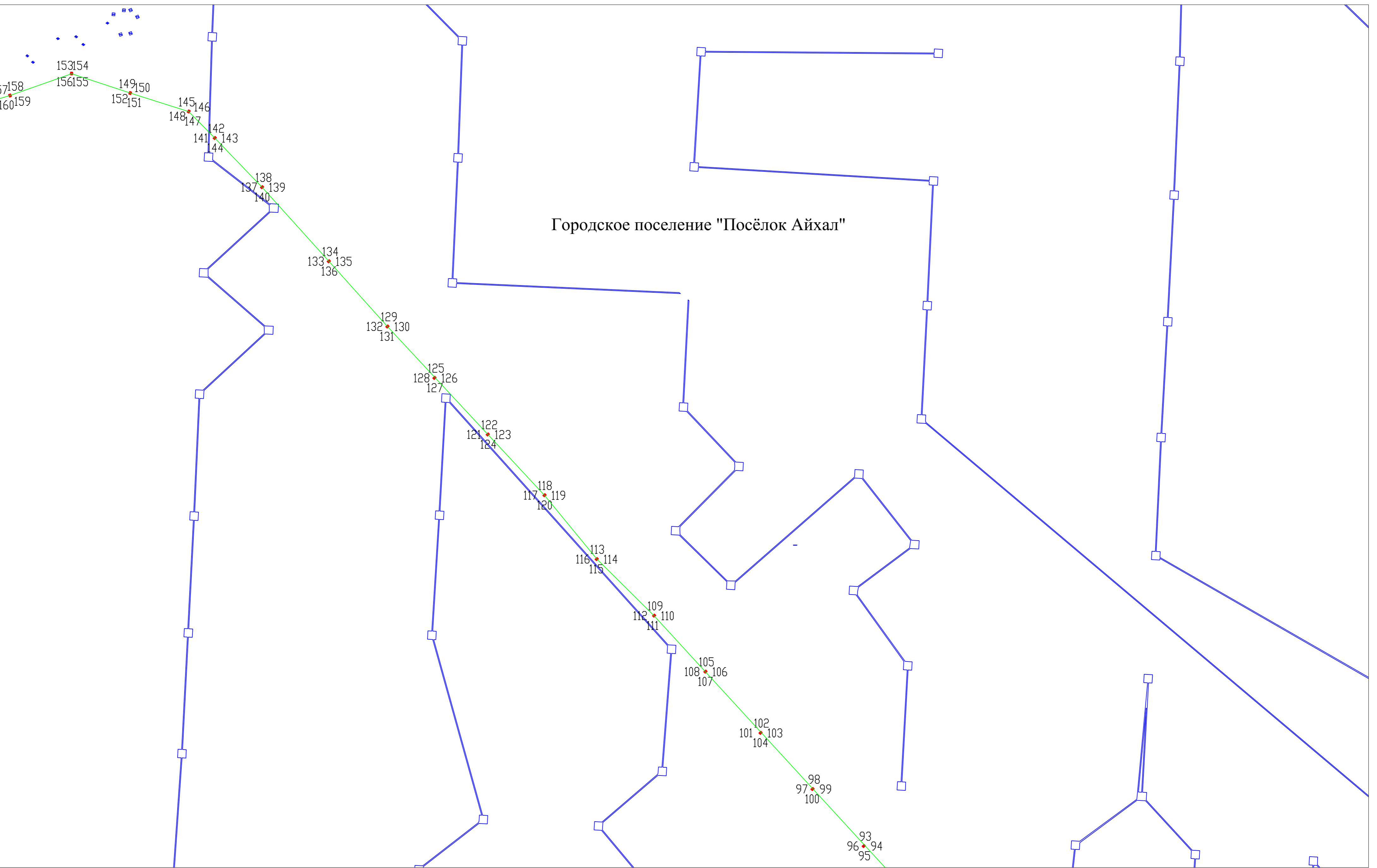
Масштаб 1:10 000
Система координат МСК-14, зона 2



Городское поселение "Посёлок Айхал"

Масштаб 1:10 000
Система координат МСК-14, зона 2

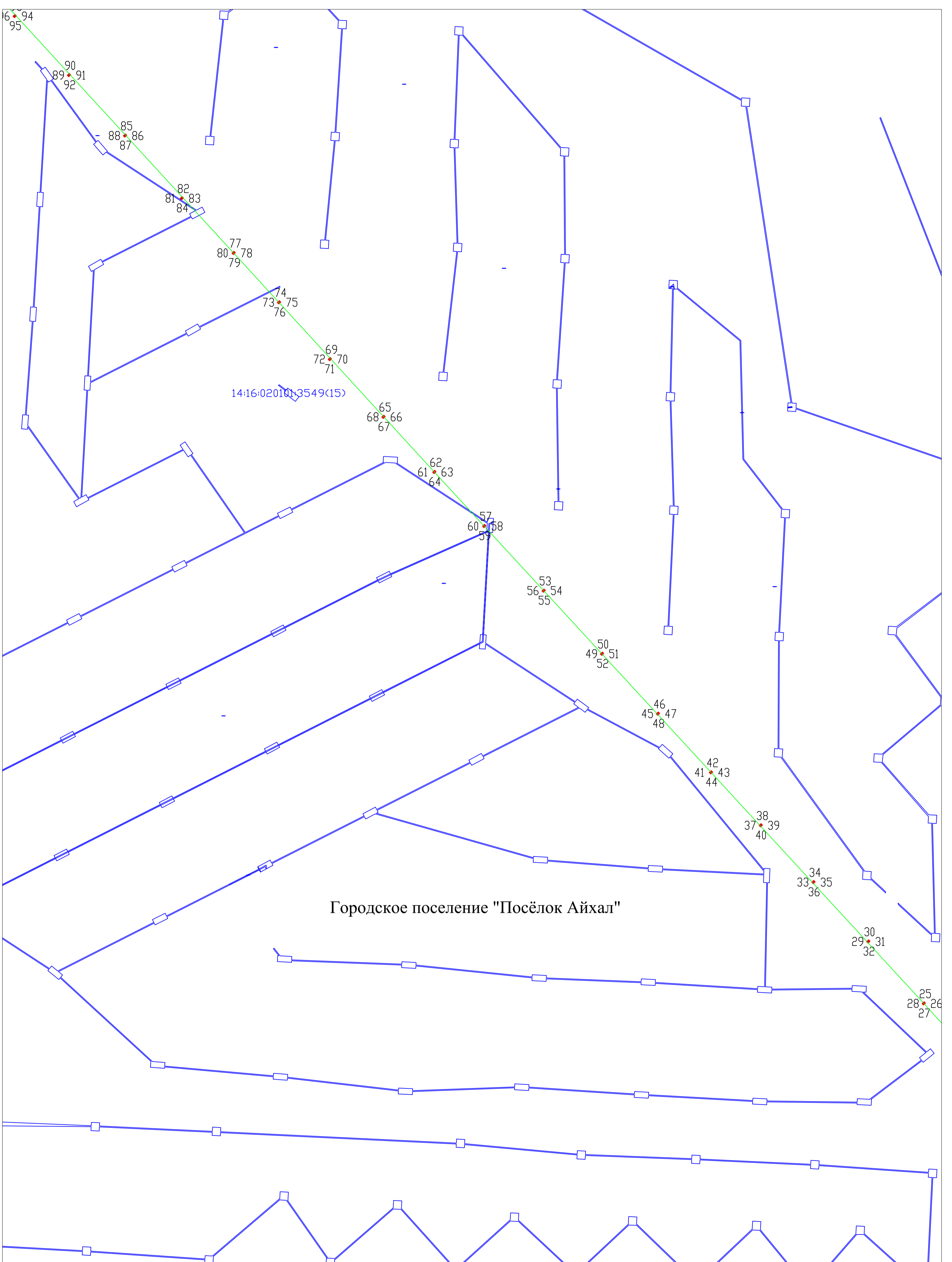
- Условные обозначения**
- граница образованного публичного сервитута
 - граница сооружения с КН 14:16:000000:3585
 - граница муниципального образования
 - граница населенного пункта
 - граница земельных участков
 - 1 — характерная точка публичного сервитута



Городское поселение "Посёлок Айхал"

- Условные обозначения**
- граница образованного публичного сервитута
 - граница сооружения с КН 14:16:000000:3585
 - граница муниципального образования
 - граница населенного пункта
 - граница земельных участков
 - 1 характеристическая точка публичного сервитута

Масштаб 1:10 000
Система координат МСК-14, зона 2



Городское поселение "Посёлок Айхал"


Условные обозначения

- граница образованного публичного сервитута
- граница сооружения с КН 14:16:000000:3585
- граница муниципального образования
- граница населенного пункта
- граница земельных участков
- 1 характеристическая точка публичного сервитута

Масштаб 1:10 000
Система координат МСК-14, зона 2

Городское поселение "Посёлок Айхал"

Муниципальное образование "Мирнинский район"




Условные обозначения

- граница образованного публичного сервитута
- граница сооружения с КН 14:16:000000:3585
- граница муниципального образования
- граница населенного пункта
- граница земельных участков
- 1 — характерная точка публичного сервитута

Масштаб 1:10 000
Система координат МСК-14, зона 2

Муниципальное образование "Мирнинский район"




Условные обозначения

- граница образованного публичного сервитута
- граница сооружения с КН 14:16:000000:3585
- граница муниципального образования
- граница населенного пункта
- граница земельных участков
- 1 — характерная точка публичного сервитута

Масштаб 1:10 000
Система координат МСК-14, зона 2


Муниципальное образование "Мирнинский район"



Условные обозначения

- граница образованного публичного сервитута
- граница сооружения с КН 14:16:000000:3585
- граница муниципального образования
- граница населенного пункта
- граница земельных участков
- 1 характеристическая точка публичного сервитута


Масштаб 1:10 000
Система координат МСК-14, зона 2



Условные обозначения

- граница образованного публичного сервитута
- граница сооружения с КН 14:16:000000:3585
- граница муниципального образования
- граница населенного пункта
- граница земельных участков
- 1 характеристическая точка публичного сервитута


Масштаб 1:10 000
Система координат МСК-14, зона 2



Муниципальное образование "Мирнинский район"

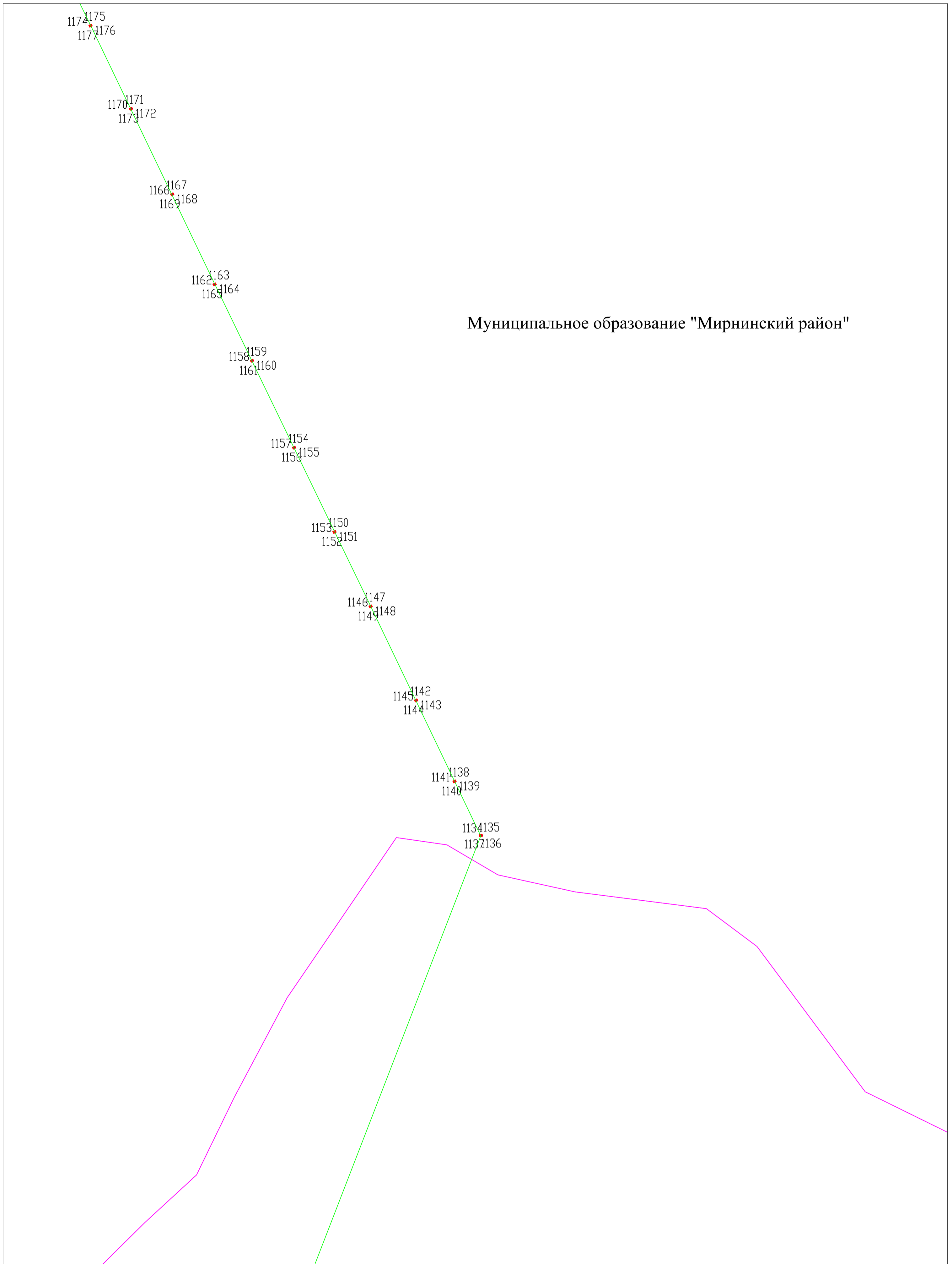
Масштаб 1:10 000
Система координат МСК-14, зона 2

- Условные обозначения**
- граница образованного публичного сервитута
 - граница сооружения с КН 14:16:000000:3585
 - граница муниципального образования
 - граница населенного пункта
 - граница земельных участков
 - 1 — характерная точка публичного сервитута

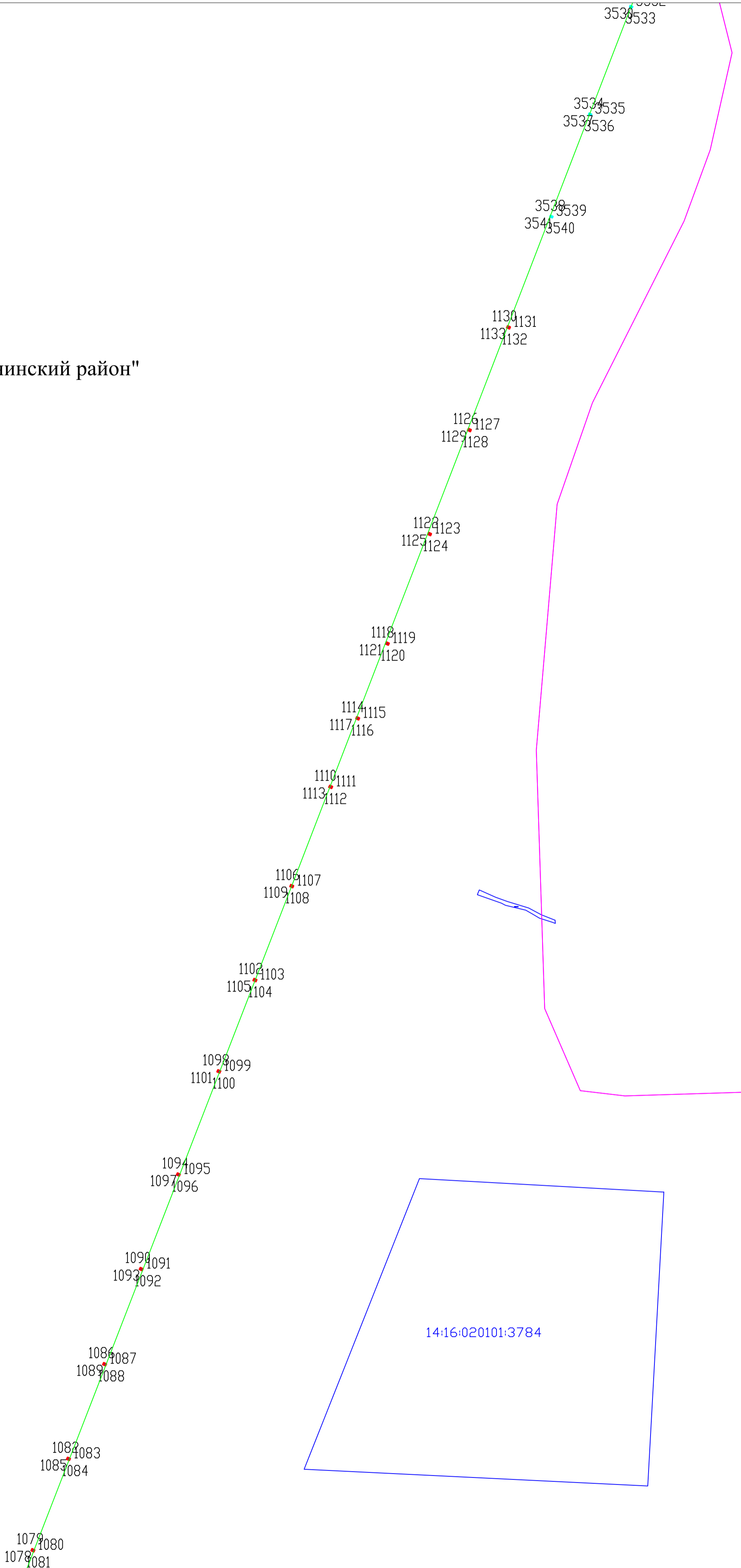


Масштаб 1:10 000
Система координат МСК-14, зона 2

- Условные обозначения**
- граница образованного публичного сервитута
 - граница сооружения с КН 14:16:000000:3585
 - граница муниципального образования
 - граница населенного пункта
 - граница земельных участков
 - 1 — характерная точка публичного сервитута



Муниципальное образование "Мирнинский район"

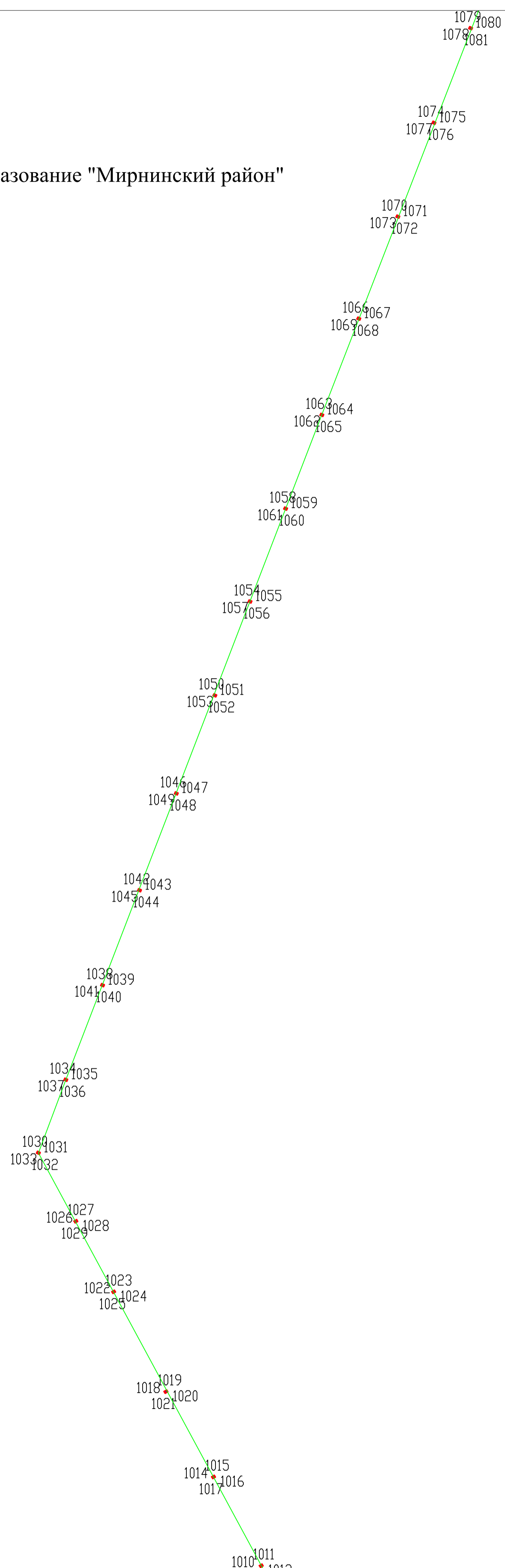


Условные обозначения

- граница образованного публичного сервитута
- граница сооружения с КН 14:16:000000:3585
- граница муниципального образования
- граница населенного пункта
- граница земельных участков
- 1 — характерная точка публичного сервитута

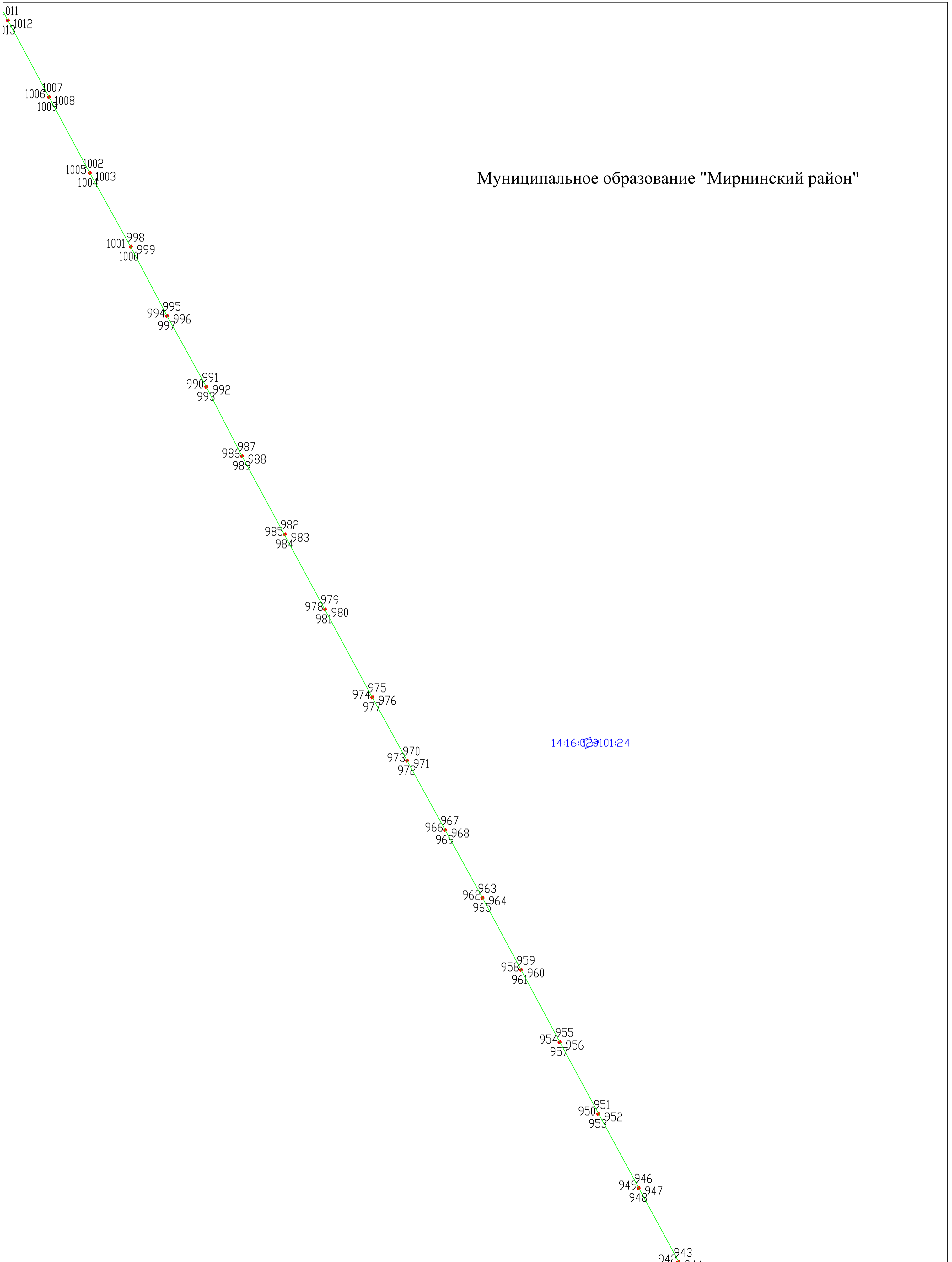
Масштаб 1:10 000
Система координат МСК-14, зона 2

Муниципальное образование "Мирнинский район"



Масштаб 1:10 000
Система координат МСК-14, зона 2

- Условные обозначения**
- граница образованного публичного сервитута
 - граница сооружения с КН 14:16:000000:3585
 - граница муниципального образования
 - граница населенного пункта
 - граница земельных участков
 - 1 — характерная точка публичного сервитута




Условные обозначения

- граница образованного публичного сервитута
- граница сооружения с КН 14:16:000000:3585
- граница муниципального образования
- граница населенного пункта
- граница земельных участков
- 1 характерная точка публичного сервитута

Масштаб 1:10 000
Система координат МСК-14, зона 2

Муниципальное образование "Мирнинский район"

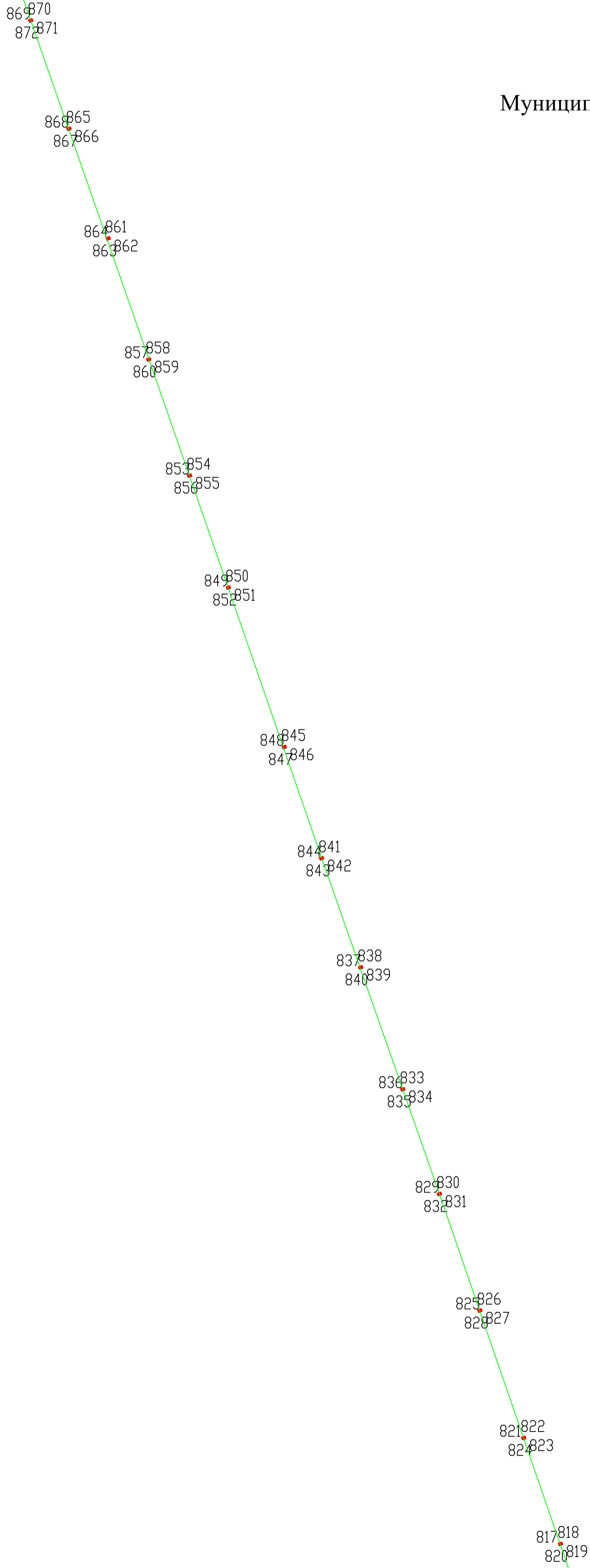


Условные обозначения

- граница образованного публичного сервитута
- граница сооружения с КН 14:16:000000:3585
- граница муниципального образования
- граница населенного пункта
- граница земельных участков
- 1 характерная точка публичного сервитута

Масштаб 1:10 000
Система координат МСК-14, зона 2

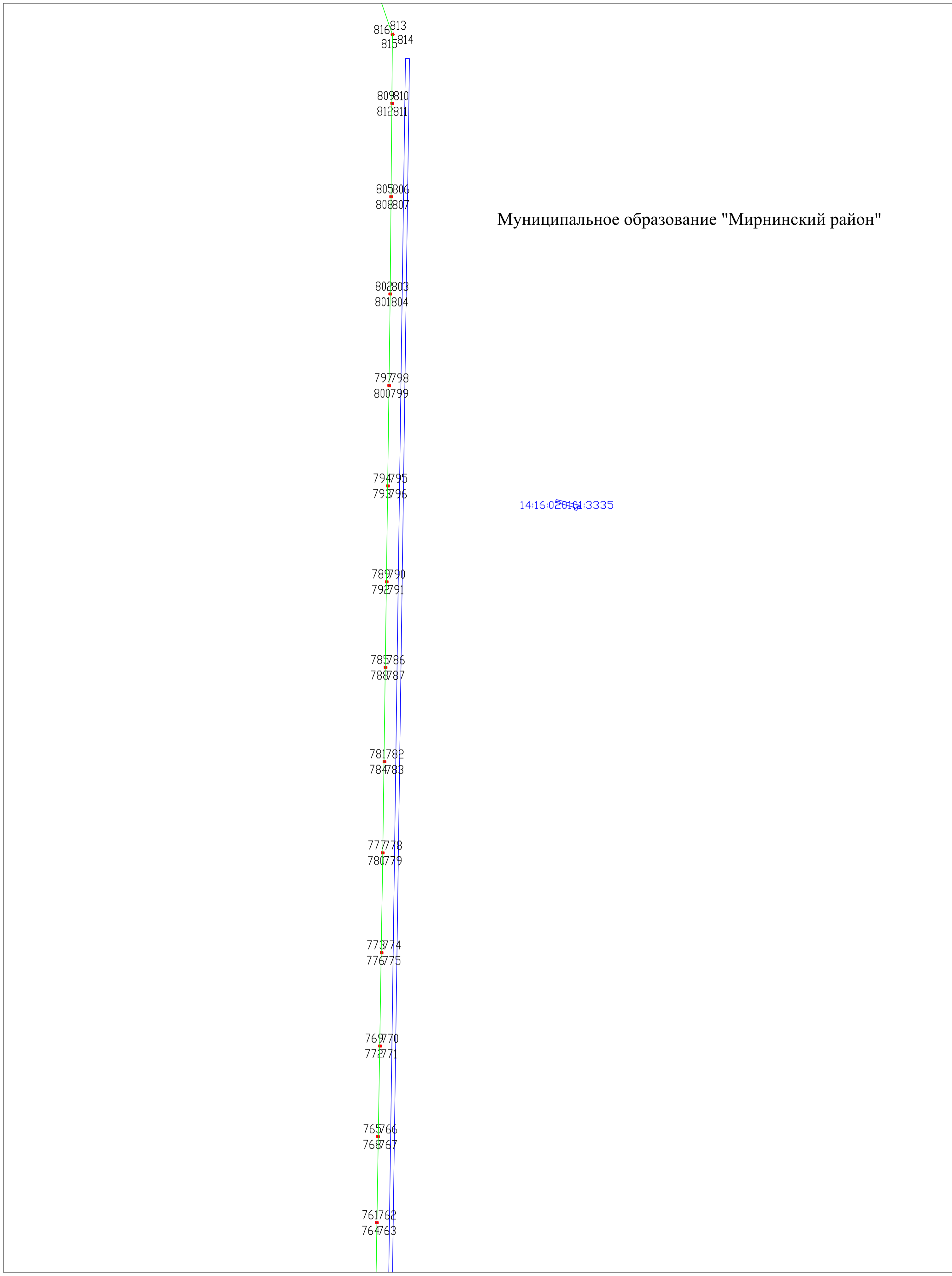
Муниципальное образование "Мирнинский район"



Условные обозначения

- граница образованного публичного сервитута
- граница сооружения с КН 14:16:000000:3585
- граница муниципального образования
- граница населенного пункта
- граница земельных участков
- 1 — характерная точка публичного сервитута

Масштаб 1:10 000
Система координат МСК-14, зона 2



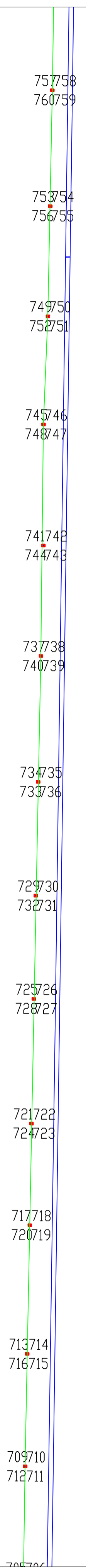
Муниципальное образование "Мирнинский район"

14:16:02010:3335

Условные обозначения

- граница образованного публичного сервитута
- граница сооружения с КН 14:16:000000:3585
- граница муниципального образования
- граница населенного пункта
- граница земельных участков
- 1 — характерная точка публичного сервитута

Масштаб 1:10 000
Система координат МСК-14, зона 2



Муниципальное образование "Мирнинский район"

Условные обозначения

- граница образованного публичного сервитута
- граница сооружения с КН 14:16:000000:3585
- граница муниципального образования
- граница населенного пункта
- граница земельных участков
- 1 характеристическая точка публичного сервитута

Масштаб 1:10 000
Система координат МСК-14, зона 2



Условные обозначения

- граница образованного публичного сервитута
- граница сооружения с КН 14:16:000000:3585
- граница муниципального образования
- граница населенного пункта
- граница земельных участков
- 1 характеристическая точка публичного сервитута

Масштаб 1:10 000
Система координат МСК-14, зона 2

654655
653656

650651
649652

646647
645648

641642
640643

637638
640639

634635
633636

629630
632631

625626
628627

621622
624623

618619
617620

613614
616615

610611
609612

608605
607606

Муниципальное образование "Мирнинский район"

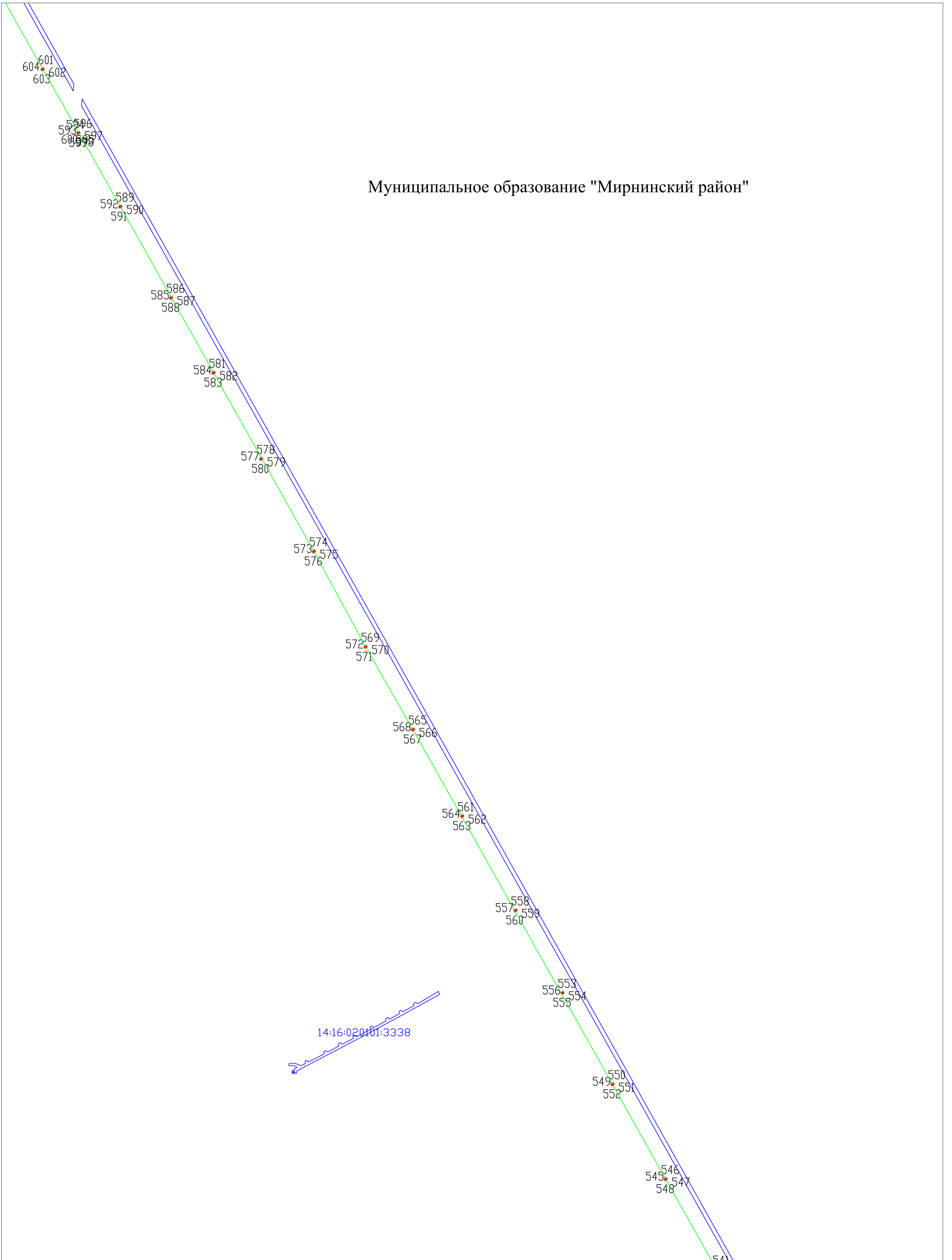
14:16:020101:3368

Условные обозначения

- граница образованного публичного сервитута
- граница сооружения с КН 14:16:000000:3585
- граница муниципального образования
- граница населенного пункта
- граница земельных участков
- 1 характерная точка публичного сервитута

Масштаб 1:10 000
Система координат МСК-14, зона 2

Муниципальное образование "Мирнинский район"



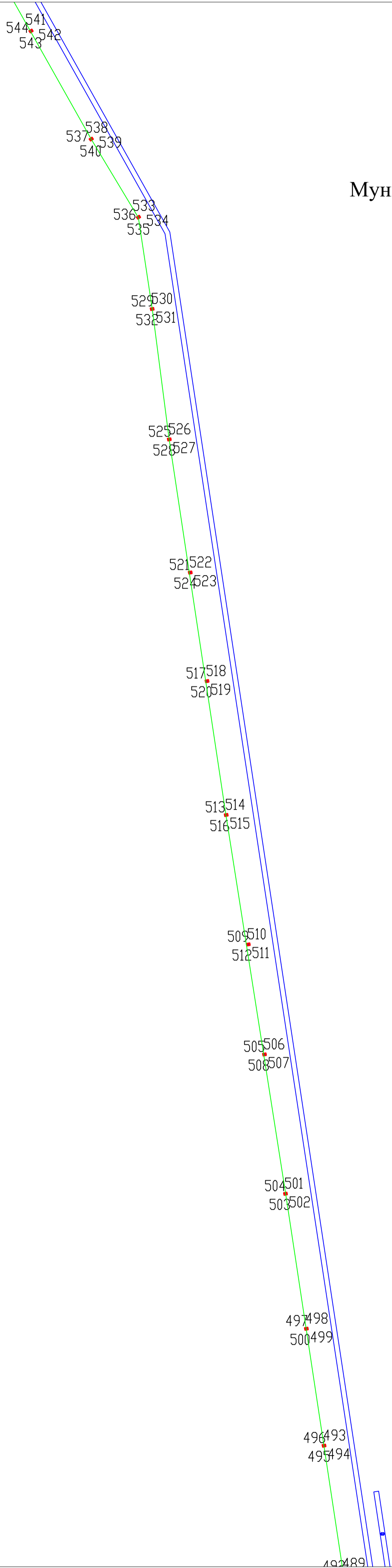
14:16:020101:3338

Условные обозначения

- граница образованного публичного сервитута
- граница сооружения с КН 14:16:000000:3585
- граница муниципального образования
- граница населенного пункта
- граница земельных участков
- 1 — характерная точка публичного сервитута

Масштаб 1:10 000
Система координат МСК-14, зона 2

Муниципальное образование "Мирнинский район"

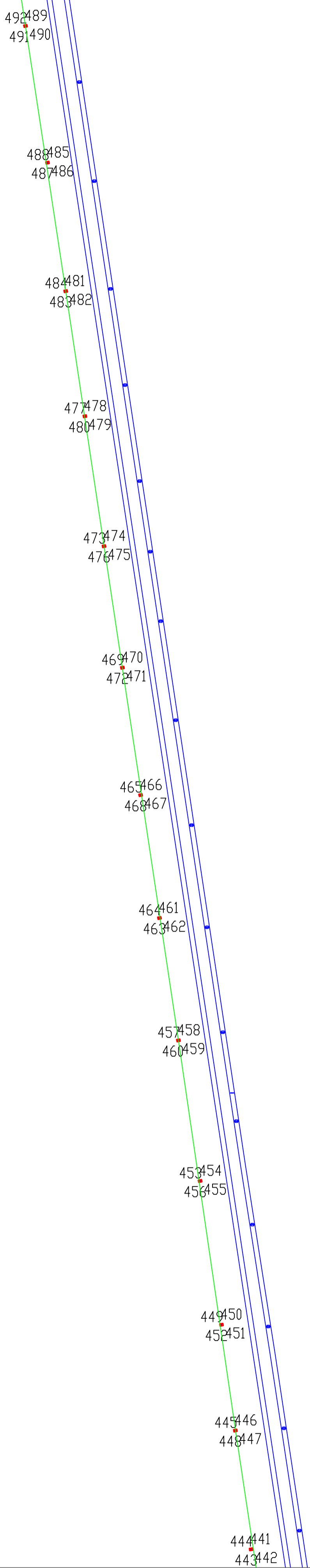


Условные обозначения

- граница образованного публичного сервитута
- граница сооружения с КН 14:16:000000:3585
- граница муниципального образования
- граница населенного пункта
- граница земельных участков
- 1 — характеристическая точка публичного сервитута

Масштаб 1:10 000
Система координат МСК-14, зона 2

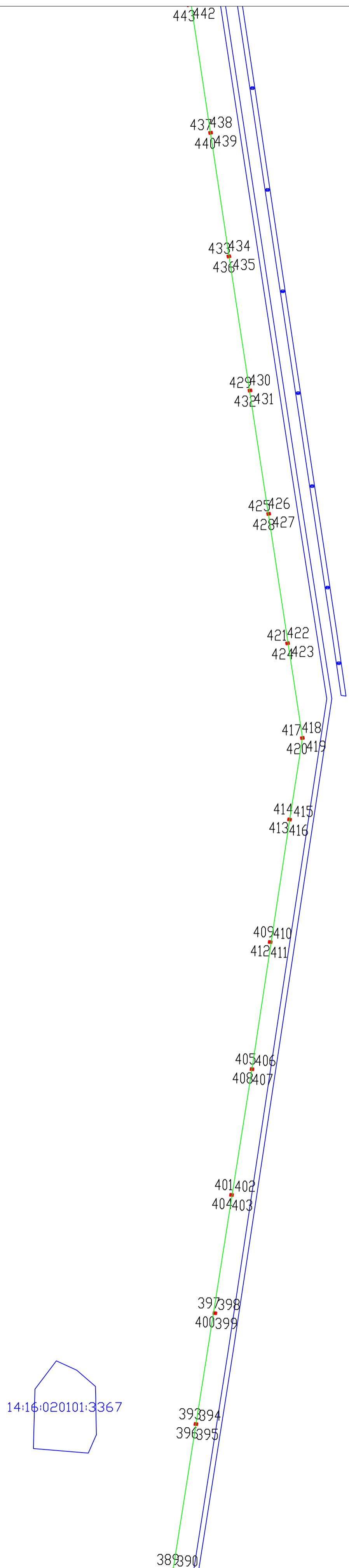
Муниципальное образование "Мирнинский район"



- Условные обозначения**
- граница образованного публичного сервитута
 - граница сооружения с КН 14:16:000000:3585
 - граница муниципального образования
 - граница населенного пункта
 - граница земельных участков
 - 1 — характерная точка публичного сервитута

Масштаб 1:10 000
Система координат МСК-14, зона 2

Муниципальное образование "Мирнинский район"




Условные обозначения

- граница образованного публичного сервитута
- граница сооружения с КН 14:16:000000:3585
- граница муниципального образования
- граница населенного пункта
- граница земельных участков
- 1 — характерная точка публичного сервитута

Масштаб 1:10 000
Система координат МСК-14, зона 2

Муниципальное образование "Мирнинский район"

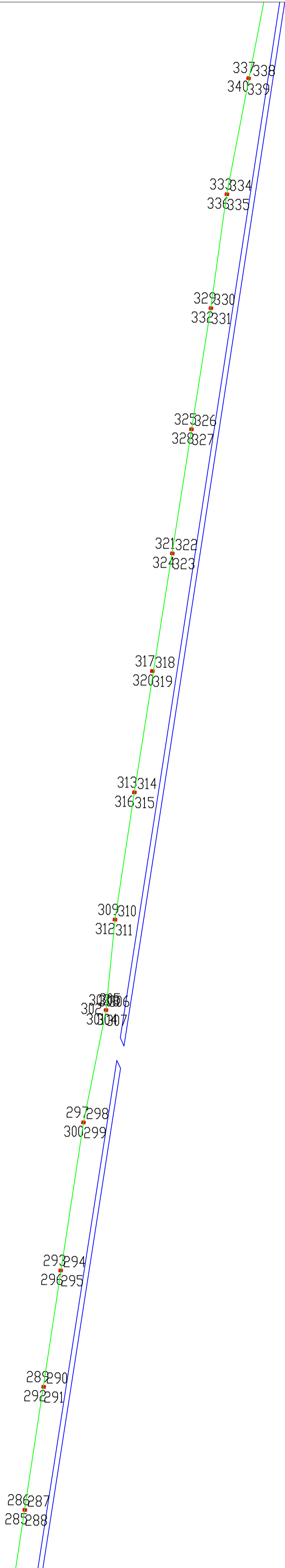


Масштаб 1:10 000
Система координат МСК-14, зона 2

Условные обозначения

- граница образованного публичного сервитута
- граница сооружения с КН 14:16:000000:3585
- граница муниципального образования
- граница населенного пункта
- граница земельных участков
- 1 характеристическая точка публичного сервитута

Муниципальное образование "Мирнинский район"

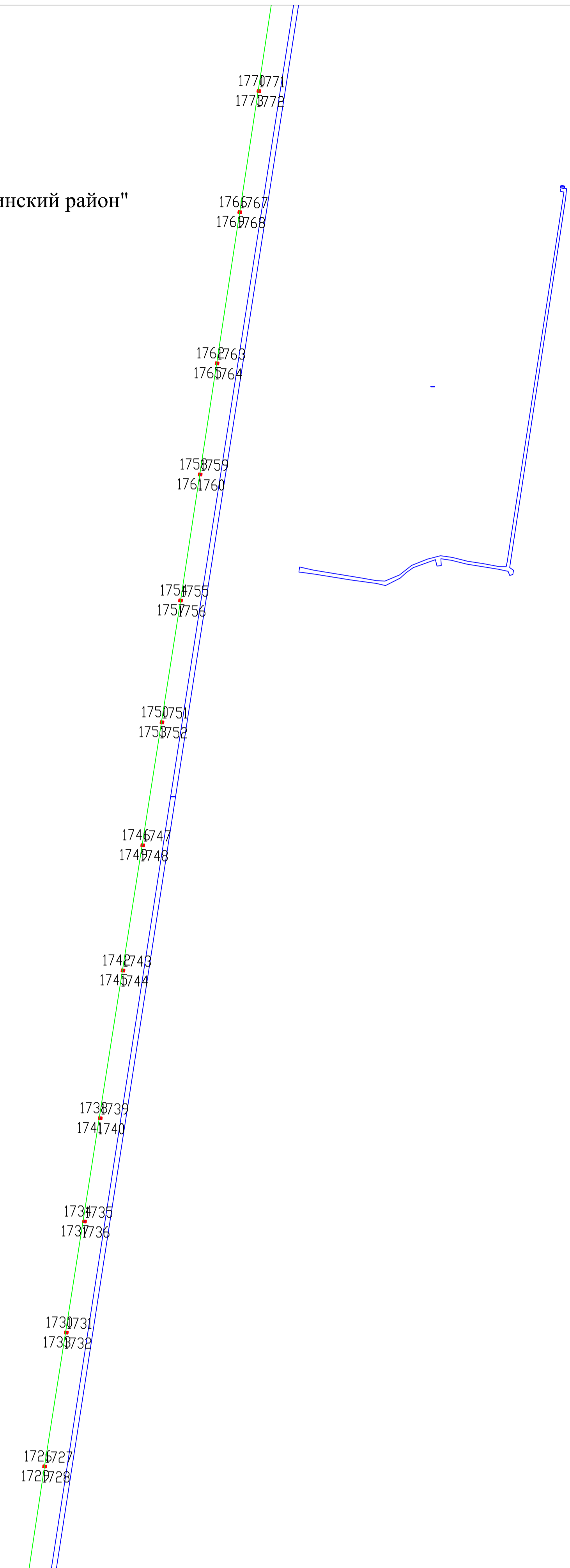


Условные обозначения

- граница образованного публичного сервитута
- граница сооружения с КН 14:16:000000:3585
- граница муниципального образования
- граница населенного пункта
- граница земельных участков
- 1 характеристическая точка публичного сервитута

Масштаб 1:10 000
Система координат МСК-14, зона 2

Муниципальное образование "Мирнинский район"




Условные обозначения

- граница образованного публичного сервитута
- граница сооружения с КН 14:16:000000:3585
- граница муниципального образования
- граница населенного пункта
- граница земельных участков
- 1 — характеристическая точка публичного сервитута

Масштаб 1:10 000
Система координат МСК-14, зона 2

Муниципальное образование "Мирнинский район"



Условные обозначения

- граница образованного публичного сервитута
- граница сооружения с КН 14:16:000000:3585
- граница муниципального образования
- граница населенного пункта
- граница земельных участков
- 1 — характерная точка публичного сервитута

Масштаб 1:10 000
Система координат МСК-14, зона 2

Муниципальное образование "Мирнинский район"

1662663
1662664

1658659
1661660

1654655
1657656

1651652
1650653

1645647
1646648

1643643
1645644

1638639
1641640

1634635
1637636

1630631
1633632

1625627
1628628

1621623
1625624

1618619
1621620



- Условные обозначения**
- граница образованного публичного сервитута
 - граница сооружения с КН 14:16:000000:3585
 - граница муниципального образования
 - граница населенного пункта
 - граница земельных участков
 - 1 характеристическая точка публичного сервитута

Масштаб 1:10 000
Система координат МСК-14, зона 2

Муниципальное образование "Мирнинский район"

1614615
1617616

1610611
1613612

1604607
1607608

1602603
1605604

1598599
1601600

1594595
1597596

1590591
1593592

1584587
1587588

1582583
1585584

1578579
1581580

1574575
1577576

1570571
1573572

14:16:020101:3370

Условные обозначения

- граница образованного публичного сервитута
- граница сооружения с КН 14:16:000000:3585
- граница муниципального образования
- граница населенного пункта
- граница земельных участков
- 1 характерная точка публичного сервитута

Масштаб 1:10 000
Система координат МСК-14, зона 2

Муниципальное образование "Мирнинский район"

1561567
1561568

1561563
1561564

1551559
1561560

1551555
1551556

1551551
1551552

1541547
1541548

1541543
1541544

1531539
1541540

1501498
1501499

2152150
2152151

2142147
2142148

2142142
2142143

14:16:020101:3545(1)

14:16:020101:3361

14:16:030101:1192

Масштаб 1:10 000

Система координат МСК-14, зона 2

Условные обозначения

- граница образованного публичного сервитута
- граница сооружения с КН 14:16:000000:3585
- граница муниципального образования
- граница населенного пункта
- граница земельных участков
- 1 характеристическая точка публичного сервитута

Муниципальное образование "Мирнинский район"

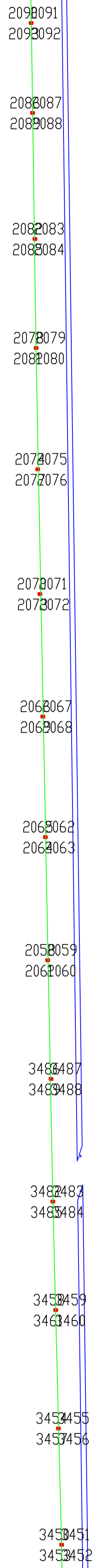
2138139
2142140
2138135
2132136
2138130
2132131
2128127
2122128
2122123
2128124
2118119
2122120
2114115
2112116
2110111
2112112
2108107
2102108
2102103
2108104
2098099
2102100
2092095
2092096
2092091

Условные обозначения

- граница образованного публичного сервитута
- граница сооружения с КН 14:16:000000:3585
- граница муниципального образования
- граница населенного пункта
- граница земельных участков
- 1 характеристическая точка публичного сервитута

Масштаб 1:10 000
Система координат МСК-14, зона 2

Муниципальное образование "Мирнинский район"

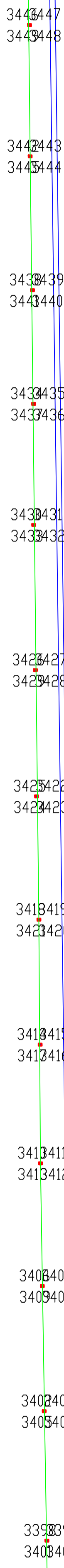


Условные обозначения

- граница образованного публичного сервитута
- граница сооружения с КН 14:16:000000:3585
- граница муниципального образования
- граница населенного пункта
- граница земельных участков
- 1 характеристическая точка публичного сервитута

Масштаб 1:10 000
Система координат МСК-14, зона 2

Муниципальное образование "Мирнинский район"

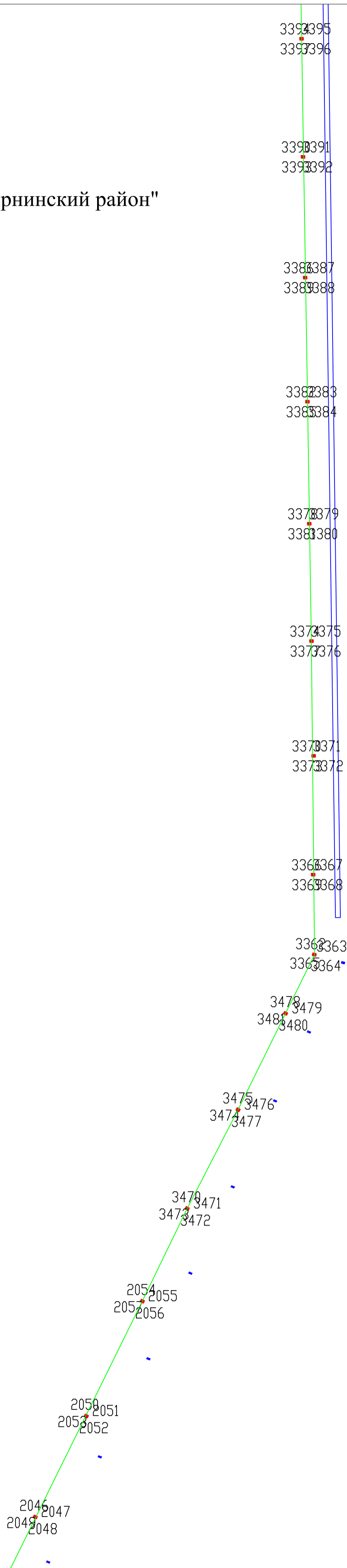


Условные обозначения

- граница образованного публичного сервитута
- граница сооружения с КН 14:16:000000:3585
- граница муниципального образования
- граница населенного пункта
- граница земельных участков
- 1 характеристическая точка публичного сервитута

Масштаб 1:10 000
Система координат МСК-14, зона 2

Муниципальное образование "Мирнинский район"




Масштаб 1:10 000
Система координат МСК-14, зона 2

Условные обозначения

- граница образованного публичного сервитута
- граница сооружения с КН 14:16:000000:3585
- граница муниципального образования
- граница населенного пункта
- граница земельных участков
- 1 характеристическая точка публичного сервитута

Муниципальное образование "Мирнинский район"

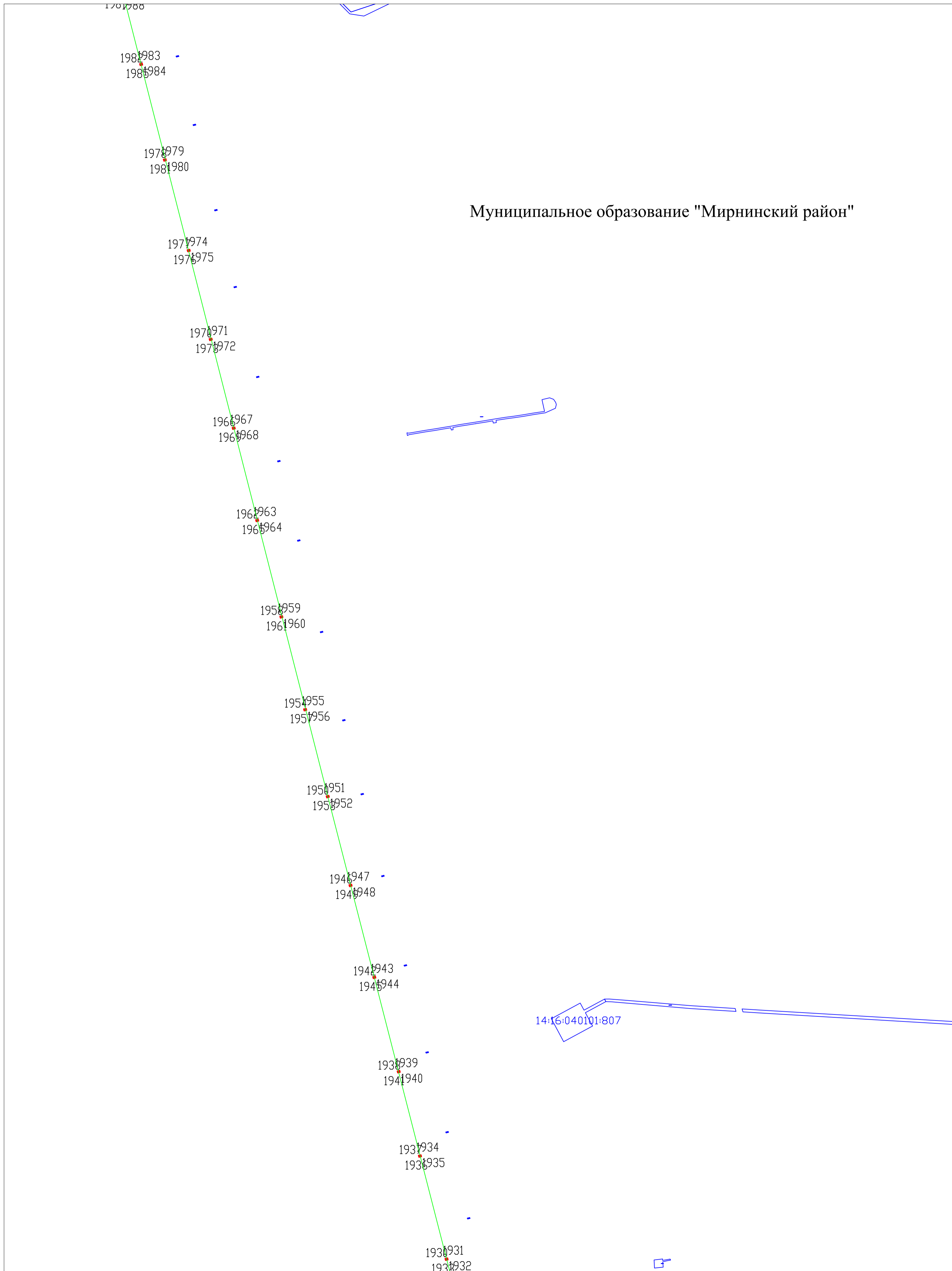


Условные обозначения

- граница образованного публичного сервитута
- граница сооружения с КН 14:16:000000:3585
- граница муниципального образования
- граница населенного пункта
- граница земельных участков
- 1 — характерная точка публичного сервитута

Масштаб 1:10 000
Система координат МСК-14, зона 2

Муниципальное образование "Мирнинский район"




Условные обозначения

- граница образованного публичного сервитута
- граница сооружения с КН 14:16:000000:3585
- граница муниципального образования
- граница населенного пункта
- граница земельных участков
- 1 — характерная точка публичного сервитута

Масштаб 1:10 000
Система координат МСК-14, зона 2

Муниципальное образование "Мирнинский район"

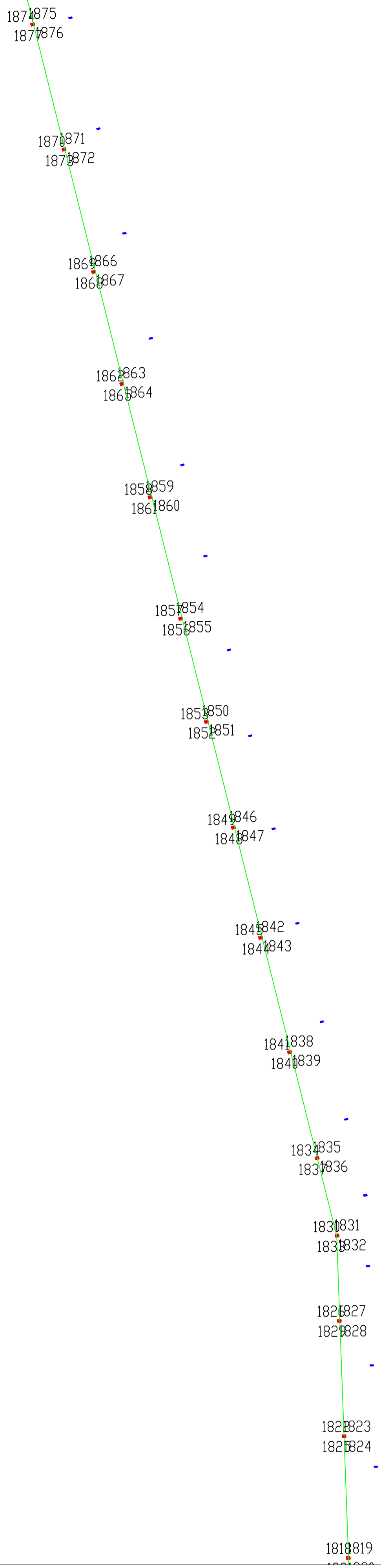


Условные обозначения

- граница образованного публичного сервитута
- граница сооружения с КН 14:16:000000:3585
- граница муниципального образования
- граница населенного пункта
- граница земельных участков
- 1 — характерная точка публичного сервитута

Масштаб 1:10 000
Система координат МСК-14, зона 2


Муниципальное образование "Мирнинский район"



Условные обозначения

- граница образованного публичного сервитута
- граница сооружения с КН 14:16:000000:3585
- граница муниципального образования
- граница населенного пункта
- граница земельных участков
- 1 характеристическая точка публичного сервитута

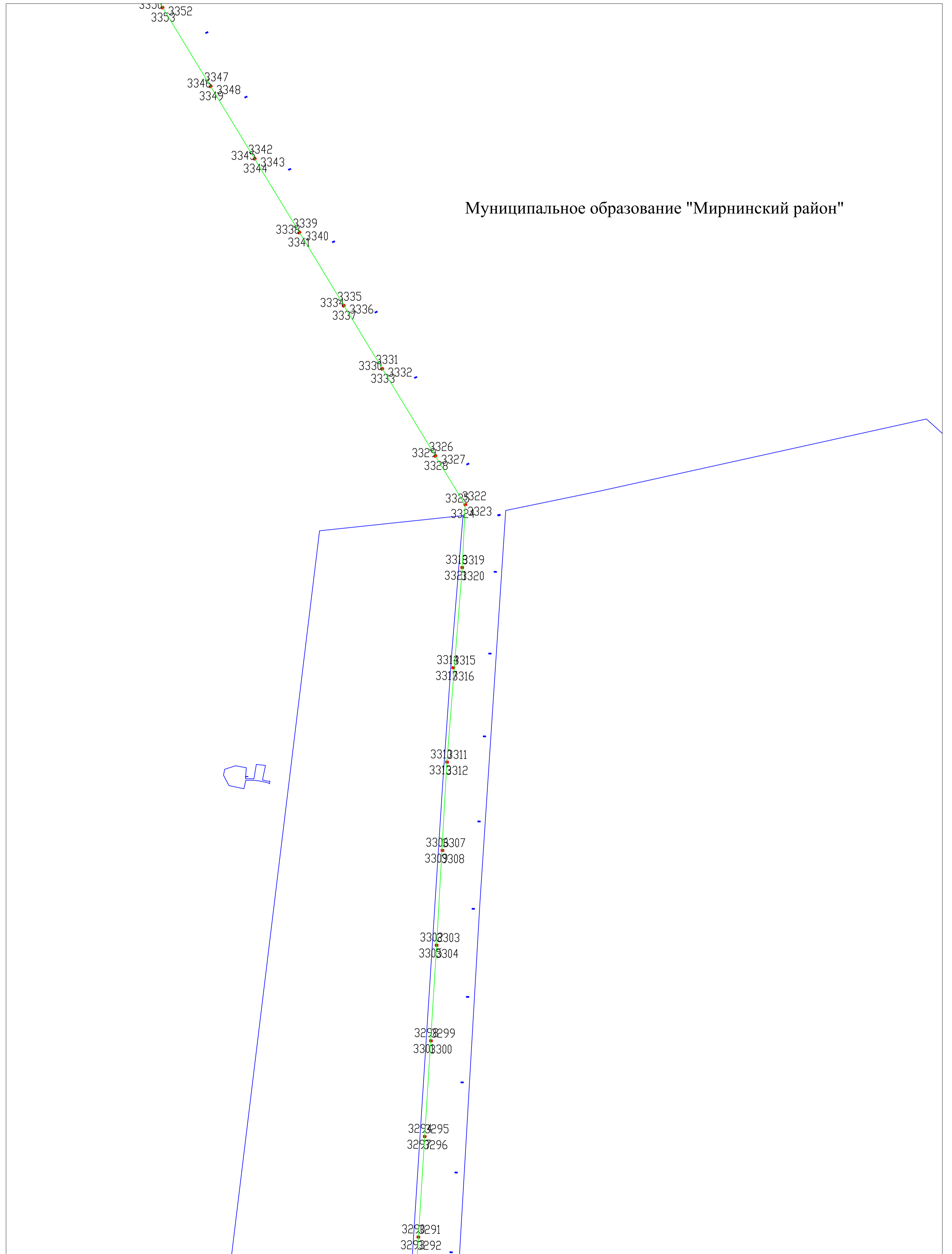
Масштаб 1:10 000
Система координат МСК-14, зона 2



Условные обозначения

- граница образованного публичного сервитута
- граница сооружения с КН 14:16:000000:3585
- граница муниципального образования
- граница населенного пункта
- граница земельных участков
- 1 характерная точка публичного сервитута


Масштаб 1:10 000
Система координат МСК-14, зона 2



Условные обозначения

- граница образованного публичного сервитута
- граница сооружения с КН 14:16:000000:3585
- граница муниципального образования
- граница населенного пункта
- граница земельных участков
- 1 характеристическая точка публичного сервитута


Масштаб 1:10 000
Система координат МСК-14, зона 2



Условные обозначения

- граница образованного публичного сервитута
- граница сооружения с КН 14:16:000000:3585
- граница муниципального образования
- граница населенного пункта
- граница земельных участков
- 1 — характерная точка публичного сервитута


Масштаб 1:10 000
Система координат МСК-14, зона 2



Условные обозначения

- граница образованного публичного сервитута
- граница сооружения с КН 14:16:000000:3585
- граница муниципального образования
- граница населенного пункта
- граница земельных участков
- 1 — характерная точка публичного сервитута

Масштаб 1:10 000
Система координат МСК-14, зона 2




Муниципальное образование "Мирнинский район"

Условные обозначения

- граница образованного публичного сервитута
- граница сооружения с КН 14:16:000000:3585
- граница муниципального образования
- граница населенного пункта
- граница земельных участков
- 1 характеристическая точка публичного сервитута

Масштаб 1:10 000
Система координат МСК-14, зона 2


Муниципальное образование "Мирнинский район"



Условные обозначения

- граница образованного публичного сервитута
- граница сооружения с КН 14:16:000000:3585
- граница муниципального образования
- граница населенного пункта
- граница земельных участков
- 1 — характерная точка публичного сервитута

Масштаб 1:10 000
Система координат МСК-14, зона 2



Условные обозначения


- граница образованного публичного сервитута
- граница сооружения с КН 14:16:000000:3585
- граница муниципального образования
- граница населенного пункта
- граница земельных участков
- 1 характерная точка публичного сервитута

Масштаб 1:10 000
Система координат МСК-14, зона 2

Муниципальное образование "Мирнинский район"

14:16:040101:818(1)

14:16:000000:194

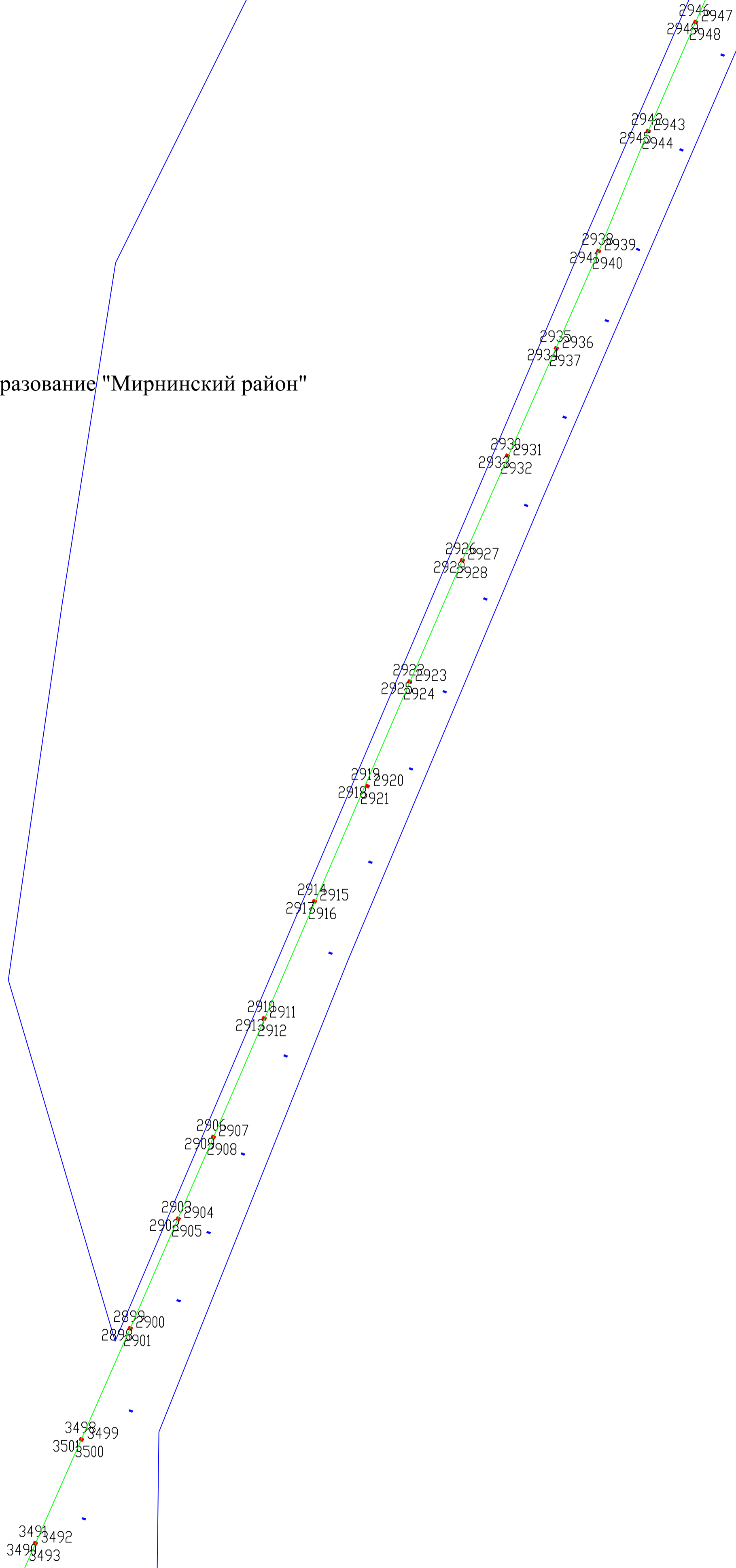


Условные обозначения

- граница образованного публичного сервитута
- граница сооружения с КН 14:16:000000:3585
- граница муниципального образования
- граница населенного пункта
- граница земельных участков
- 1 — характеристическая точка публичного сервитута

Масштаб 1:10 000
Система координат МСК-14, зона 2

Муниципальное образование "Мирнинский район"




Условные обозначения

- граница образованного публичного сервитута
- граница сооружения с КН 14:16:000000:3585
- граница муниципального образования
- граница населенного пункта
- граница земельных участков
- 1 — характерная точка публичного сервитута

Масштаб 1:10 000
Система координат МСК-14, зона 2

Муниципальное образование "Мирнинский район"



Условные обозначения

- граница образованного публичного сервитута
- граница сооружения с КН 14:16:000000:3585
- граница муниципального образования
- граница населенного пункта
- граница земельных участков
- 1 характеристическая точка публичного сервитута

Масштаб 1:10 000
Система координат МСК-14, зона 2

Муниципальное образование "Мирнинский район"

2853851
2853852

2848847
2848848

2842842
2842843

2841840

2837835
2837836

2833831
2833832

2826827
2826828

2822823
2822824

2818819
2818820







2814815
2814816

2812811
2812812

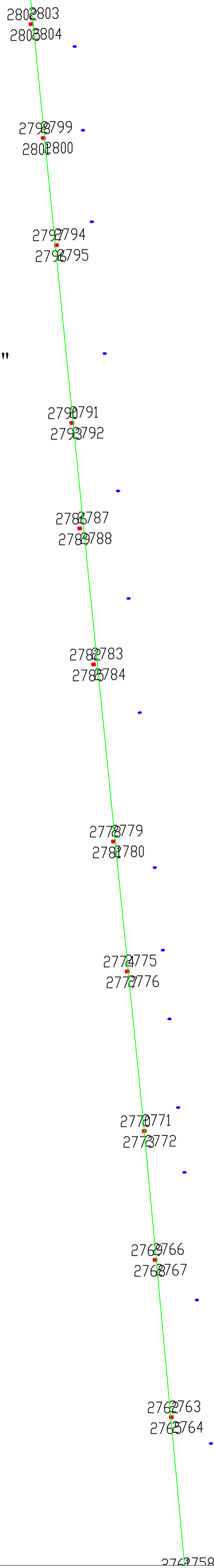
2808807
2808808

Масштаб 1:10 000
Система координат МСК-14, зона 2

Условные обозначения

-  граница образованного публичного сервитута
-  граница сооружения с КН 14:16:000000:3585
-  граница муниципального образования
-  граница населенного пункта
-  граница земельных участков
-  1 характеристная точка публичного сервитута

Муниципальное образование "Мирнинский район"

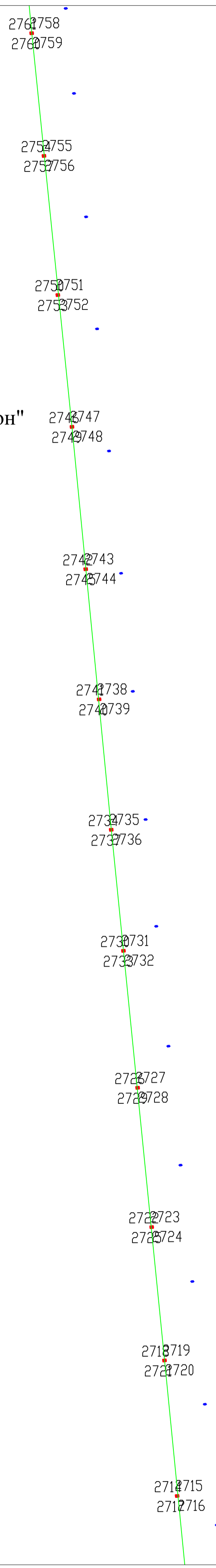


Условные обозначения

- граница образованного публичного сервитута
- граница сооружения с КН 14:16:000000:3585
- граница муниципального образования
- граница населенного пункта
- граница земельных участков
- 1 характеристическая точка публичного сервитута

Масштаб 1:10 000
Система координат МСК-14, зона 2

Муниципальное образование "Мирнинский район"



Условные обозначения

- граница образованного публичного сервитута
- граница сооружения с КН 14:16:000000:3585
- граница муниципального образования
- граница населенного пункта
- граница земельных участков
- 1 — характеристическая точка публичного сервитута

Масштаб 1:10 000
Система координат МСК-14, зона 2

Муниципальное образование "Мирнинский район"

2710711
2710712

2708707
2708708

2708702
2708703

2698699
2702700

2692695
2692696

2690691
2692692

2688687
2688688

2682683
2682684

2678679
2682680

2672675
2672676


2670671
2672672

2668667

- Условные обозначения**
- граница образованного публичного сервитута
 - граница сооружения с КН 14:16:000000:3585
 - граница муниципального образования
 - граница населенного пункта
 - граница земельных участков
 - 1 — характерная точка публичного сервитута

Масштаб 1:10 000
Система координат МСК-14, зона 2

Муниципальное образование "Мирнинский район"




Условные обозначения

- граница образованного публичного сервитута
- граница сооружения с КН 14:16:000000:3585
- граница муниципального образования
- граница населенного пункта
- граница земельных участков
- 1 характеристическая точка публичного сервитута

Масштаб 1:10 000
Система координат МСК-14, зона 2

Муниципальное образование "Мирнинский район"

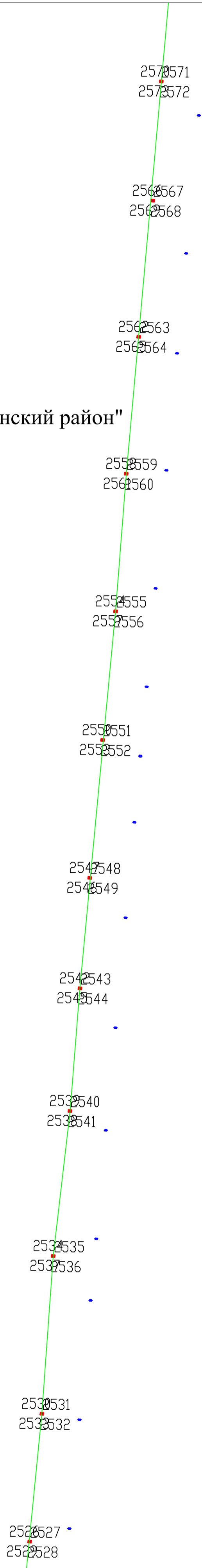


Условные обозначения

- граница образованного публичного сервитута
- граница сооружения с КН 14:16:000000:3585
- граница муниципального образования
- граница населенного пункта
- граница земельных участков
- 1 — характерная точка публичного сервитута

Масштаб 1:10 000
Система координат МСК-14, зона 2


Муниципальное образование "Мирнинский район"



Условные обозначения

- граница образованного публичного сервитута
- граница сооружения с КН 14:16:000000:3585
- граница муниципального образования
- граница населенного пункта
- граница земельных участков
- 1 — характерная точка публичного сервитута

Масштаб 1:10 000
Система координат МСК-14, зона 2




Муниципальное образование "Мирнинский район"

Условные обозначения

- граница образованного публичного сервитута
- граница сооружения с КН 14:16:000000:3585
- граница муниципального образования
- граница населенного пункта
- граница земельных участков
- 1 характеристическая точка публичного сервитута

Масштаб 1:10 000
Система координат МСК-14, зона 2

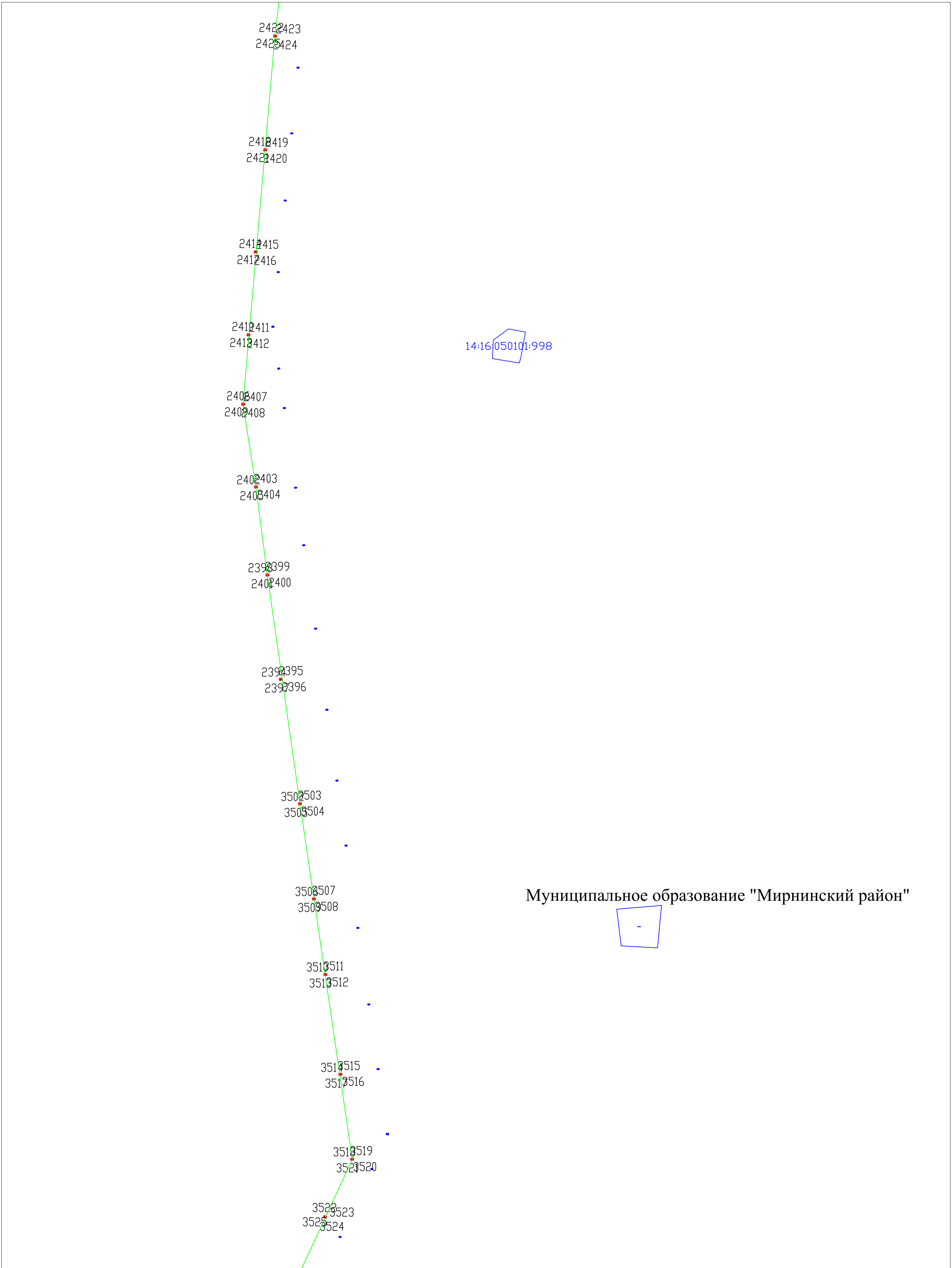


Муниципальное образование "Мирнинский район"

Условные обозначения

- граница образованного публичного сервитута
- граница сооружения с КН 14:16:000000:3585
- граница муниципального образования
- граница населенного пункта
- граница земельных участков
- 1 характеристическая точка публичного сервитута


Масштаб 1:10 000
Система координат МСК-14, зона 2



Условные обозначения

- граница образованного публичного сервитута
- граница сооружения с КН 14:16:000000:3585
- граница муниципального образования
- граница населенного пункта
- граница земельных участков
- 1 характеристическая точка публичного сервитута

Масштаб 1:10 000
Система координат МСК-14, зона 2

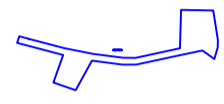
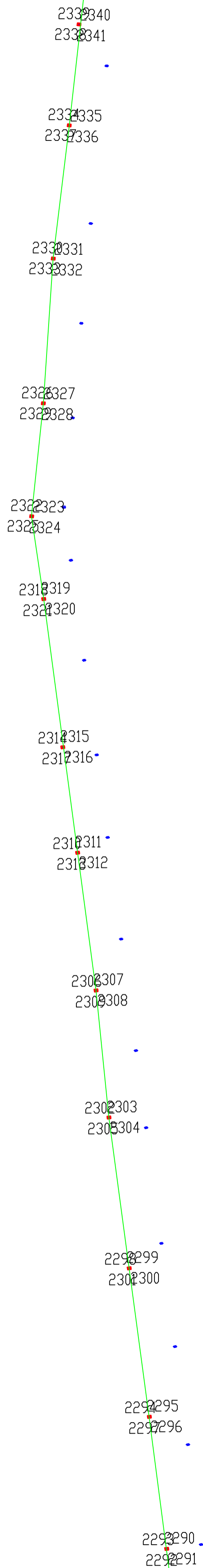


Муниципальное образование "Мирнинский район"

Условные обозначения

- граница образованного публичного сервитута
- граница сооружения с КН 14:16:000000:3585
- граница муниципального образования
- граница населенного пункта
- граница земельных участков
- 1 — характерная точка публичного сервитута

Масштаб 1:10 000
Система координат МСК-14, зона 2

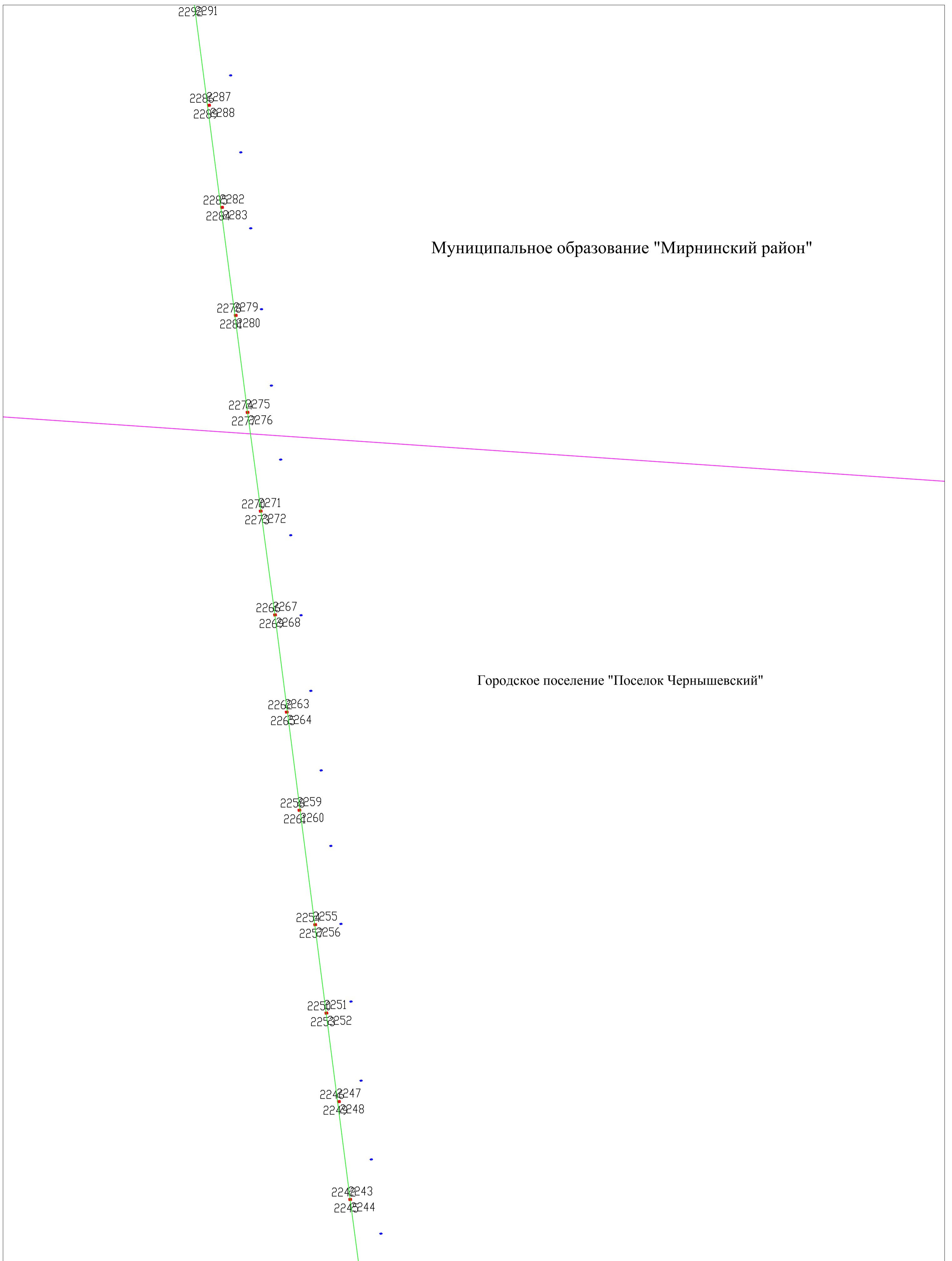



Муниципальное образование "Мирнинский район"

Условные обозначения

- граница образованного публичного сервитута
- граница сооружения с КН 14:16:000000:3585
- граница муниципального образования
- граница населенного пункта
- граница земельных участков
- 1 характерная точка публичного сервитута

Масштаб 1:10 000
Система координат МСК-14, зона 2

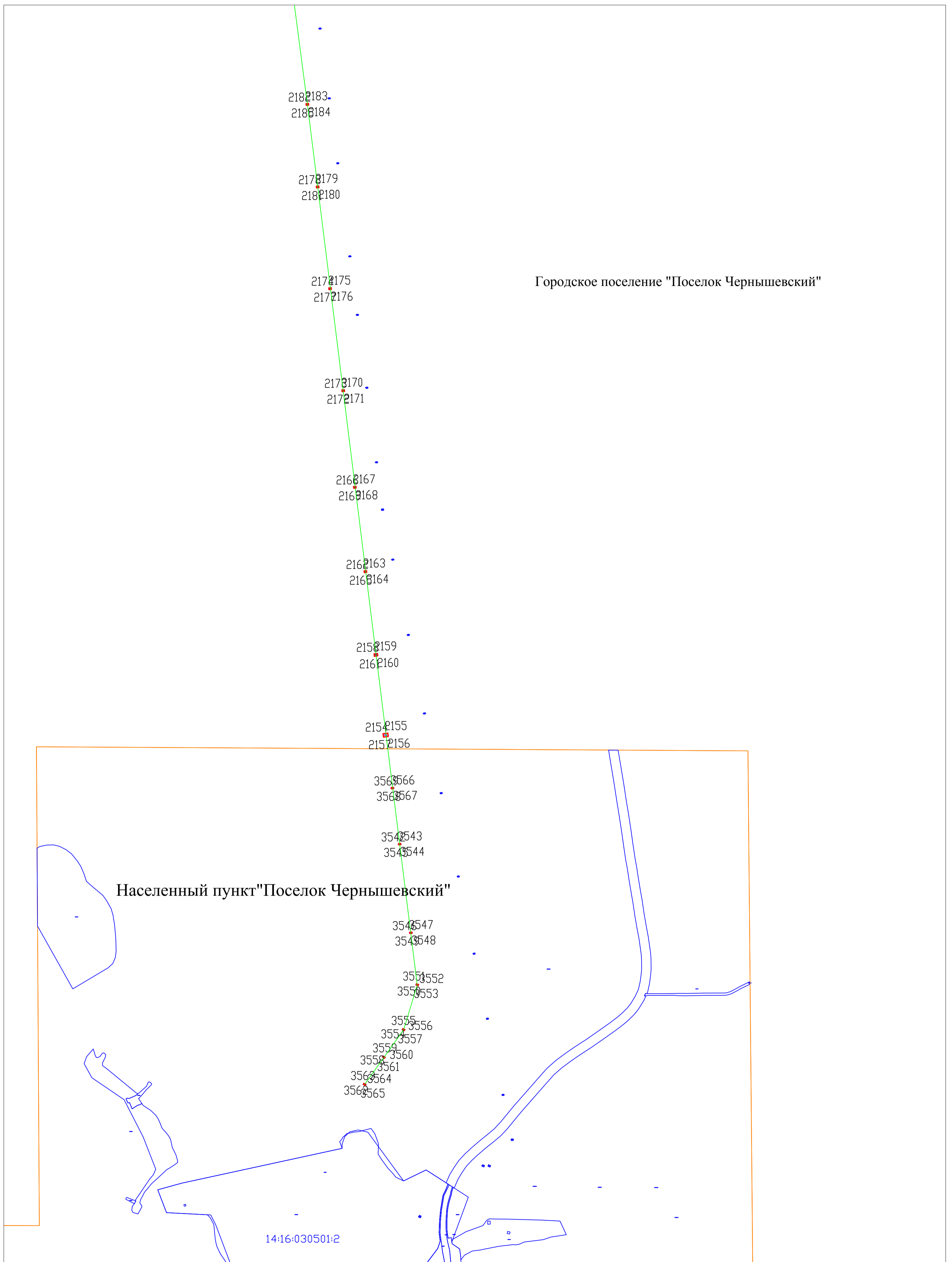




Условные обозначения

- граница образованного публичного сервитута
- граница сооружения с КН 14:16:000000:3585
- граница муниципального образования
- граница населенного пункта
- граница земельных участков
- 1 — характерная точка публичного сервитута

Масштаб 1:10 000
Система координат МСК-14, зона 2



Условные обозначения

- граница образованного публичного сервитута
- граница сооружения с КН 14:16:000000:3585
- граница муниципального образования
- граница населенного пункта
- граница земельных участков
- 1 характеристическая точка публичного сервитута

Масштаб 1:10 000
Система координат МСК-14, зона 2