

ПОСТАНОВЛЕНИЕ

г. Мирный

«16» 01 2026 г. № 33

Об установлении публичного сервитута

В соответствии со ст.39.43 Земельного кодекса Российской Федерации, постановлением районной Администрации от 10.10.2025 №1727 «Об утверждении документации по планировке территории, предусматривающей размещение объекта «Магистральный газопровод Тас-Юрях-Мирный II нитка», на основании ходатайства общества с ограниченной ответственностью «Айхалтрансгаз» от 12.12.2025 № 6560086319 об установлении публичного сервитута, извещения об установлении публичного сервитута от 30.12.2025, опубликованного на официальном сайте муниципального района «Мирнинский район» Республики Саха (Якутия) (www.алмазный-край.рф):

1. Установить публичный сервитут в интересах общества с ограниченной ответственностью «Айхалтрансгаз» (ОГРН 1191447016573) в целях строительства и размещения объекта регионального (местного) значения «Магистральный газопровод «Тас-Юрях-Мирный II нитка» в границах, указанных в схеме расположения границ публичного сервитута в отношении части следующих земельных участков согласно приложению 1 к настоящему постановлению.
2. Утвердить схему расположения границ публичного сервитута согласно приложению 2 к настоящему постановлению.
3. Установить публичный сервитут со дня внесения сведений о нем в Единый государственный реестр недвижимости сроком на 49 лет.
4. Установить срок, в течении которого использование земельного участка (его части) и (или) расположенного на нем объекта недвижимого имущества в соответствии с их разрешенным использованием будет невозможно или существенно затруднено в связи с осуществлением сервитута до 2032 года со дня внесения сведений о нем в Единый государственный реестр недвижимости.

5. Установить плату за публичный сервитут в соответствии со статьей 39.46 Земельного кодекса Российской Федерации.

6. МКУ «Комитет имущественных отношений» (Куркова Е.А.) обеспечить государственную регистрацию публичного сервитута в Управлении Росреестра по Республике Саха (Якутия).

7. Разместить настоящее постановление на официальном сайте муниципального района «Мирнинский район» Республики Саха (Якутия) (www.алмазный-край.рф).

8. Обладателю публичного сервитута (ООО «Айхалтрансгаз»):

8.1. Осуществлять деятельность, для обеспечения которой устанавливается публичный сервитут, в соответствии с графиком выполнения работ.

8.2. Привести земельный участок в состояние, пригодное для использования в соответствии с видом разрешенного использования в срок не позднее чем три месяца после завершения строительства.

9. Контроль исполнения настоящего постановления возложить на первого заместителя Главы Администрации района Ширинского Д.А.

Глава района



А.В. Басыров

Земельные участки в отношении которых устанавливается публичный сервитут

№ п/п	Кадастровый номер земельного участка	Площадь наложения земельного участка, м2	Местоположение земельного участка
1	14:16:070101:1045	366	Республика Саха, у. Мирнинский
2	14:16:070101:54	24	Местоположение установлено относительно ориентира, расположенного в границах участка. Почтовый адрес ориентира: Республика Саха (Якутия), у Мирнинский, Мирнинское участковое лесничество, Мирнинское лесничество, квартал № 393, выдела 15, 16, 18, 19, 20, 21
3	14:16:070101:2469	383	Республика Саха (Якутия), МО «Мирнинский район», земли лесного фонда Мирнинского лесничества, Мирнинское участковое лесничество, эксплуатационные леса в квартале № 38 выдел 9, в квартале №106 выделы 1,2,18,20,8,19,21,22,27,26, в квартале № 107 выделы 8,1, в квартале № 178 выделы 3,5,31,30,43,44,42,47,48,49, в квартале № 177 выделы 33,11,29,28, в квартале № 249 выделы 10,9,13, в квартале № 251 выделы 3,18,17,15,16, в квартале № 252 выделы 19,20, в квартале № 326 выделы 4,3,2,7,5,6,10,19,20, в квартале № 325 выделы 2,1,4, в квартале № 324 выделы 13,11,10, 9, в квартале № 394 выделы 1,4,6,9, в квартале № 393 выделы 16,23,22,28,32
4	14:16:070101:1561	17	Местоположение установлено относительно ориентира, расположенного в границах участка. Почтовый адрес ориентира: Республика Саха (Якутия), у Мирнинский, 29,5 км. а/д "Таас-Юрях - Мирный" слева от трассы
5	14:16:070101:52	33	Местоположение установлено относительно ориентира, расположенного в границах участка. Почтовый адрес ориентира: Республика Саха (Якутия), у Мирнинский, Мирнинское участковое лесничество, Мирнинское лесничество, квартал № 393, выдела 15, 16, 18, 19, 20, 21
6	14:16:070101:10	142	Местоположение установлено относительно ориентира, расположенного в границах участка. Почтовый адрес ориентира: Саха (Якутия) респ, у Мирнинский, с Таас-Юрях, 24 км. в северо-восточном направлении от с. Таас-Юрях
7	14:16:070101:4793	838	Республика Саха (Якутия), МО "Мирнинский район", земли лесного фонда "Мирнинское лесничество", Мирнинское участковое лесничество, квартал № 392 (части выделов 19,23); квартал № 393 (части выделов 27,28,32)
8	14:16:070101:1560	129	Местоположение установлено относительно ориентира, расположенного в границах участка. Почтовый адрес ориентира: Республика Саха, у. Мирнинский, с. Таас-Юрях

9	14:16:070101:4541	2409	Республика Саха (Якутия), МО «Мирнинский район», земли лесного фонда Мирнинского лесничества, Мирнинское участковое лесничество, эксплуатационные леса, квартал 403 (часть выд. 10, 11, 13, 20), квартал 404 (часть выд. 3, 5, 29) (год лесоустройства - 1973-1974)
10	14:16:070101:2114	901	Республика Саха (Якутия), МО «Мирнинский район», земли лесного фонда Мирнинского лесничества, Мирнинское участковое лесничество, эксплуатационные леса в квартале № 393 выделы 22,28
11	14:16:070101:1986	104	Республика Саха (Якутия), МО «Мирнинский район», земли лесного фонда Мирнинского лесничества, Мирнинское участковое лесничество, эксплуатационные леса в в квартале № 336 выделы 4,7,10,14,18,19,21,24,26,33,34, в квартале № 337 выделы 1,3, в квартале № 403 выдел 13, в квартале № 404 выделы 1,3,5
12	14:16:070101:1988	105	Республика Саха (Якутия), МО «Мирнинский район», земли лесного фонда Мирнинского лесничества, Мирнинское участковое лесничество, эксплуатационные леса в в квартале № 404 выделы 12,19,20
13	14:16:070101:4303	2113	Республика Саха (Якутия), МО «Мирнинский район», земли лесного фонда Мирнинского лесничества, Мирнинское участковое лесничество, эксплуатационные леса, квартал 336 части выделов 19, 21, 22, 24, 26, 27, 28, 34, 35, 36, квартал 337 части выделов 9, 13, 14, квартал 404 части выделов 1, 3, 4, 5, 23, квартал 405 части выделов 13, 17, квартал 406 часть выдела 26, квартал 407 части выделов 9, 11, 13, 20, квартал 474 части выделов 1, 4, 5, 10, 13, 14, квартал 475 части выделов 9, 11, 15, 16, 17, квартал 541 части выделов 10, 11, 12, 13, квартал 542 части выделов 1, 2, 8, квартал 612 части выделов 5, 18, 19, 20, 23, квартал 613 части выделов 1, 2, 12, квартал 676 части выделов 3, 4, 5, 7, 10, 11, 12, 13, 17, 18, 21, квартал 677 части выделов 1, 2 (год лесоустройства - 1973-1974)
14	14:16:070101:1987	114	Республика Саха (Якутия), МО «Мирнинский район», земли лесного фонда Мирнинского лесничества, Мирнинское участковое лесничество, эксплуатационные леса в в квартале № 335 выделы 5,10,9,11,13,12, в квартале № 402 выделы 1,2, в квартале № 400 выделы 3,11,19,21 в квартале № 401 выдел 10
15	14:16:070101:17	22	Респ Саха (Якутия), у Мирнинский, доп.адрес: 27,2 км от п. Таас-Юрях, слева от трассы
16	14:16:070101:1591	420	Местоположение установлено относительно ориентира, расположенного в границах участка. Почтовый адрес ориентира: Республика Саха (Якутия), у Мирнинский, к северу от 66 км. автодороги на с. Тас-Юрях
17	14:16:070101:4301	5775	Республике Саха (Якутия), МО «Мирнинский район», земли лесного фонда Мирнинского лесничества, Мирнинское участковое лесничество, эксплуатационные леса, квартал 336 части выделов 19, 21, 22, 24, 26, 27, 28, 34, 35, 36, квартал 337 части выделов 9, 13, 14, квартал 404 части выделов 1, 3, 4, 5, 23, квартал 405 части выделов 13, 17, квартал 406 часть выдела 26, квартал 407 части выделов 9, 11, 13, 20, квартал 474 части выделов 1, 4, 5, 10, 13, 14, квартал 475 части выделов 9, 11, 15, 16, 17, квартал 541 части выделов 10, 11, 12, 13, квартал 542 части

			выделов 1, 2, 8, квартал 612 части выделов 5, 18, 19, 20, 23; квартал 613 части выделов 1, 2, 12, квартал 676 части выделов 3, 4, 5, 7, 10, 11, 12, 13, 17, 18, 21, квартал 677 части выделов 1, 2
18	14:16:070101:1594	313	Местоположение установлено относительно ориентира, расположенного в границах участка. Почтовый адрес ориентира: Республика Саха (Якутия), у Мирнинский, к северу от 66 км. автодороги на с. Тас-Юрях
19	14:16:070101:24	301	Местоположение установлено относительно ориентира, расположенного в границах участка. Почтовый адрес ориентира: Республика Саха(Якутия), Мирнинский р-н, город Мирный, доп.адрес: на север от 42 км. автодороги "Развилка- с. Тас-Юрях"
20	14:16:070101:53	4	Местоположение установлено относительно ориентира, расположенного в границах участка. Почтовый адрес ориентира: Республика Саха (Якутия), у Мирнинский, Мирнинское участковое лесничество, Мирнинское лесничество, квартал № 393, выдела 15, 16, 18, 19, 20, 21
21	14:16:070101:12	49	Местоположение установлено относительно ориентира, расположенного в границах участка. Почтовый адрес ориентира: Республика Саха, у. Мирнинский, с. Таас-Юрях
22	14:16:070101:4815	521	Республика Саха (Якутия), МО «Мирнинский район», земли лесного фонда Мирнинского лесничества, Мирнинское участковое лесничество, эксплуатационные леса, в квартале 336 выделы 15,21,23, 24,25,29,31,34,39, в квартале 404 выделы 1,3,4,5,14,15,18,19,25,26, 27,29, в квартале 405 выделы 3,4,13,21,23 в квартале 407 выделы 18,29, в квартале 472 выделы 28,34, в квартале 473 выделы 4,5,7,11,12,17, в квартале 474 выделы 3,6,8,10,13,18, в квартале 475 выделы 1,2,9,11,25, в квартале 539 выделы 3,12,13,18, в квартале 540 выделы 1,3,18 (год лесоустройства - 1973)
23	14:16:070101:4790	1329	Республика Саха (Якутия), МО "Мирнинский район", земли лесного фонда "Мирнинское лесничество", Мирнинское участковое лесничество, квартал № 392 (части выделов 18,19,20,21,23); квартал № 393 (части выделов 27,28)
24	14:16:070101:4688	1038	Республика Саха (Якутия), МО «Мирнинский район», земли лесного фонда Мирнинского лесничества, Мирнинское участковое лесничество, эксплуатационные леса, квартал 336 выделы 27, 28, 36, 37, 39, квартал 404 выделы 1, 5, 13, 14, 15, 16, 17, 25, 29, квартал 405 выделы 1, 2, 3, 11, 12, 13, 23, квартал 474 выделы 2, 3, 4, 5, 6, 10, 18, квартал 475 выделы 8, 9, 25 (год лесоустройства - 1973)
25	14:16:070101:4565	3910	Республика Саха (Якутия), МО «Мирнинский район», земли лесного фонда Мирнинского лесничества, Мирнинское участковое лесничество, эксплуатационные леса, квартал 260 (часть выд. 17), квартал 261 (часть выд. 9, 10, 11, 13, 14, 15, 19, 20, 22), квартал 262 (часть выд. 1, 5, 6, 7, 19), квартал 334 (часть выд. 11, 18, 21), квартал 335 (часть выд. 2, 8, 15, 16, 17, 18, 20, 21, 22, 27), квартал 336 (часть выд. 1, 11, 15, 23, 31, 34, 38, 39), квартал 402 (часть выд. 9, 10, 20, 25), квартал 403 (часть выд. 10, 11, 12, 13, 20, 31), квартал 404 (часть выд. 1, 5, 29) (год лесоустройства — 1973-1974)

26	14:16:070101:4796	117	Республика Саха (Якутия), Мирнинский у, Республика Саха (Якутия), МО "Мирнинский район", земли лесного фонда "Мирнинское лесничество", Мирнинское участковое лесничество, квартал № 392 (части выделов 18,19,20,21); квартал № 393 (части выделов 27,28)
27	14:16:070101:1046	640	Местоположение установлено относительно ориентира, расположенного за пределами участка. Ориентир населенный пункт. Почтовый адрес ориентира: Республика Саха, у. Мирнинский, с. Тас-Юрях
28	14:16:070101:5012	183	Республика Саха (Якутия), МО «Мирнинский район», земли лесного фонда Мирнинского лесничества, Мирнинское участковое лесничество, эксплуатационные леса, квартал 392 части выделов 17,18,21, квартал 393 части выделов 18,19 (год лесоустройства – 1973)
29	14:16:070101:5175	3543	Республика Саха (Якутия), Мирнинский район, Мирнинского лесничества, Мирнинское участковое лесничество, эксплуатационные леса, в квартал 106 выделы (2,5,6,8,17,18,20,21,22,27,28,29); квартал 107 выделы (9,10); квартал 178 выделы (53,46,48,47,44,43,30,29,31,5,4,32); квартал 177 выделы (35,28,29,11,34,33); квартал 251 выделы (21,15,17,14,16,18,3); квартале 252 выделе (9,20,21); квартале 249 выделе (28,13,9); 325 (1,2,3,4); квартале 326 выделе (21,20,19,2,3,10,7,5,6,4); квартале 392 выделе (32,30,28,16,27,18,20,14,21,23) квартале 393 выделе (28,31,49,27,26,22,23,16,49); квартале 394 выделе (30,9,6,4,1,2); квартале 458 выделе (3,12,19,17,14,9); квартале 459 выделе (10,6,12,20,19,14,15,16,7); квартале 460 выделе (17,15,14,10,12,11,6,7); квартале 461 выделе (10,20,12,4); квартале 526 выделе (2,5,8)
30	14:16:070101:5257	1134	Республика Саха (Якутия), Мирнинский район, Мирнинского лесничества, Мирнинское участковое лесничество, эксплуатационные леса, в квартале 106 выделы (2,5,6,8,17,18,20,21,22,27,28,29); квартале 107 выделы (9,10); квартале 177 выделы (11, 28, 29, 33, 34, 35); квартале 178 выделы (4, 5, 29, 30, 31, 32, 43, 44, 46, 47, 48, 53); 249 (13, 28, 9); квартале 251 выделы (15,16,17,18,21,3); квартале 252 выдел (9,20,21); квартале 325 выделы (1,2,3,4); квартале 326 выделы (10,19,2,20,21,3,4,5,6,7); квартале 393 выделы (16,22,23,49); квартале 394 выделы (1,2,30,4,6,9)
31	14:16:080101:2004	833	Республика Саха (Якутия), Мирнинский р-н, Республика Саха (Якутия), Мирнинского лесничества, Мирнинское участковое лесничество, эксплуатационные леса, в квартале квартал № 280, часть выдела 18, 22, квартал № 352, часть выдела 10, 11, 13, 14, квартал № 422, часть выдела 2, 4, 5, 9, 10, 15, 16, 17, квартал № 423, часть выдела 5, 12
32	14:16:080101:20	971	Местоположение установлено относительно ориентира, расположенного в границах участка. Почтовый адрес ориентира: Республика Саха (Якутия), Мирнинский улус, г.Мирный, в защитных лесах в квартале № 45 выделы 90, 98, 99 Мирнинского участкового лесничества, Государственного учреждения Республики Саха (Якутия) "Мирнинское лесничество" Департамента по лесным отношениям Минприроды Республики Саха (Якутия)
33	14:16:080101:1957	292	Российская Федерация, Республика Саха (Якутия), МО "Мирнинский район", земли лесного фонда Мирнинского лесничества, Мирнинское участковое лесничество, эксплуатационные леса, в квартале №73 выделы 24,22,40,21,15,19,17,16, защитные леса, в квартале №73 выдел 46

34	14:16:080101:1975	721	Российская Федерация, Республика Саха (Якутия), МО "Чуонинский наслег", земли лесного фонда Мирнинского лесничества, Мирнинское участковое лесничество, эксплуатационные леса, в квартале № 85 выделы 7,11,15,20
35	14:16:080101:1690	415	Местоположение установлено относительно ориентира, расположенного в границах участка. Почтовый адрес ориентира: Республика Саха (Якутия), у Мирнинский, Мирнинское участковое лесничество, Государственное учреждение Республики Саха (Якутия) "Мирнинское лесничество" ДЛО МОП РС (Я), квартал № 54 выдела 18,23,24,25,28,26, квартал № 55 выдела 22,26,23,24,21,16, квартал № 56 выдела 16,17,15,18, квартал № 57 вы
36	14:16:080101:1688	13	Местоположение установлено относительно ориентира, расположенного в границах участка. Почтовый адрес ориентира: Республика Саха, у. Мирнинский
37	14:16:080101:1952	266	Республика Саха (Якутия), у. Мирнинский, земли лесного фонда Мирнинского лесничества, Мирнинское участковое лесничество, эксплуатационные леса в квартале №60 выдел 8,4,7,6, в квартале №59 выдел 1, в квартале №58 выдел 6,1,8, в квартале №57 выдел 17,16,15,4,18,22,19, в квартале №56 выдел 18,16,15,19,17,23, в квартале №55 выдел 24,21,31,23,26,22,25, в квартале №54 выдел 28,29,27,32,33,34,35,40,39,38,37, в квартале №53 выдел 50,44,49,48, в квартале №121 выдел 15, в квартале №123 выдел 4, в квартале №124 выдел 1, защитные леса в квартале №60а выдел 4
38	14:16:080101:12	285	Местоположение установлено относительно ориентира, расположенного в границах участка. Почтовый адрес ориентира: Республика Саха, р-он. Мирнинский
39	14:16:080101:11	594	Местоположение установлено относительно ориентира, расположенного в границах участка. Почтовый адрес ориентира: Республика Саха, р-он. Мирнинский
40	14:16:080101:1937	14979	Республика Саха (Якутия), МО "Мирнинский район", земли лесного фонда Мирнинского лесничества, Мирнинское участковое лесничество в эксплуатационные лесак в квартале № 66 выдел 48,69,74,75,76, в квартале № 73 выдел 21,22,23,24,33,44,45,63,65,66,86,89,92, в квартале № 84 выдел 83, в квартале № 85 выдел 10,11,15,19,21,27,36,49,64, в квартале № 59 выдел 6,10, в квартале № 60 выдел 1,2,3,4,8,9,10, в квартале № 131 выдел 3,4,6,8,13,14,17,18,21,22, в квартале № 205 выдел 1,3,4,6,7,9,10,13,14,15,16, в квартале № 282 выдел 1,2,3,4,5, в квартале № 352 выдел 3,5,6,8,11,12,14,15,16,17,18, в квартале № 422 выдел 5,10,11,12,16,17,8, в квартале № 423 выдел 5,6,7,15 в квартале № 492 выдел 3,4,12,13,15,16 в квартале № 559 выдел 8,9,10,13, в квартале № 560 выдел 1,4,5,6,8 в квартале № 631 выдел 1,2,3,5,10,11,12,14,17,20,21,22,23,25,26 в квартале № 691 выдел 8,17,19,20,22,23,28 в квартале № 692 выдел 1,2,4,5 в квартале № 745 выдел 2,3,4,9,10,14 в квартале № 746 выдел 6,7,8,9,13, защитные леса в квартале № 85 выдел 7,12,20
41	14:16:080101:1897	1376	Республика Саха (Якутия), муниципальный район Мирнинский, сельское поселение Чуонинский наслег, территория Северная, земельный участок 2
42	14:16:080101:2359	391	Республика Саха (Якутия), Мирнинский у, Республика Саха (Якутия), МО «Мирнинский район», земли лесного фонда Мирнинского лесничества, Мирнинское участковое лесничество,

			эксплуатационные леса, квартал 408 выделы 34, 36, 37, 43; квартал 409 выделы 2, 3, 10, 21 (год лесоустройства – 1973)
43	14:16:080101:2367	356	Республика Саха (Якутия), МО «Мирнинский район», земли лесного фонда Мирнинского лесничества, Мирнинское участковое лесничество, эксплуатационные леса, квартал 410 выделы 39, 40, 41, квартал 479 выделы 5, 27 (год лесоустройства – 1973)
44	14:16:080101:2294	1732	Республика Саха (Якутия), Мирнинский у, Республика Саха (Якутия), МО «Мирнинский район», земли лесного фонда Мирнинского лесничества, Мирнинское участковое лесничество, эксплуатационные леса, квартал 273 выделы 4,10,11,12, квартал 274 выделы 29,30,33, квартал 346 выделы 6,10,12,13,17,18,20,21,22,23,26,27,28,31,32,33, квартал 347 выделы 2,3,4,5,6,7,8,9,10,11,12,13, 14,15,16,17,18,19,20,21,22,23,24,25,26, 27,28,29,30,31,32,33,34,35,36, 37,38,39,40,41,42,43,44,45, квартал 348 выделы 1,2,3,4,5,6,7,8,9,10,11,12,13,14,15,16,17,18,19,20,21,22,23,24,25, квартал 349 выделы 1,2,3,4,5,6,7,8,9,10,11, 12,13,14,15,16,17,18,19,20,21, 22,23,24,25,26,27, квартал 350 выделы 4,5,6,11, квартал 413 выделы 8,10,11, квартал 414 выделы 1,2,3,4,5,6,7,8, квартал 415 выделы 1,2,3,4,5,6,7,8,9,10,11,12,13,14, квартал 416 выделы 1,2,3,4,5,6,7,8,9,10,11,12,13,14,15,16,17,18, квартал 417 выделы 1,2,3,4,5,6,7,8,9,10,11,12,13,14,16, квартал 418 выделы 1,2,3,4,8,9, квартал 484 выделы 5,6,12, квартал 486 выделы 1,3,4,5,9,10,11,12,13,14,15,17,18,19,20,23,24,25, квартал 488 выделы 1,2,3,4,9,10 (год лесоустройства – 1973-1974)
45	14:16:080101:2230	833	Республика Саха (Якутия), МО «Мирнинский район», земли лесного фонда Мирнинского лесничества, Мирнинское участковое лесничество, эксплуатационные леса, квартал 47 выделы 74, 84, 85, 98, 104, квартал 63 выделы 49, 51, 90, 92, 96, 98, квартал 66 выделы 27, 51, квартал 73 выделы 27, 29, 30, 31, 49, 50, квартал 74 выделы 67, 68, квартал 85 выделы 1, 9, 13, 14, 18, 23, 30, 38, 40, 53, 54, 79, квартал 86 выделы 1, 2 (1983 год лесоустройства), квартал 61 выделы 1, 2, 3, 4, 5, квартал 133 выделы 1, 6, квартал 132 выделы 1, 6, 4, 7, 13, 14, 18, квартал 206 выделы 3, 8, 12, 14, 16, 18, 20, квартал 283 выделы 2, 4, 9, 15, 18, 20, квартал 284 выделы 7, 13, 14, 17, квартал 353 выделы 2, 8, 10, 13, квартал 424 выделы 3, 5, 9, 10, 12, 15, 17, 18, 20, 21, 23 (1973 год лесоустройства), защитные леса, квартал 47 выделы 86, 109, 110, квартал 63 выдел 48, квартал 66 выдел 24 (1983 год лесоустройства)
46	14:16:080101:2092	2689	Российская Федерация, Республика Саха (Якутия), МО «Мирнинский район», Мирнинское лесничество, Мирнинское участковое лесничество, кв.62, выд.7; кв.65, выд.16; кв.66, выд.69; кв.73, выд.89,90,92; кв.85, выд.4,10; кв.205, выд.1; кв.205а, выд.1,25; кв.282, выд.2; кв.352, выд.17,18; кв.352а, выд.9; кв.422, выд.5; кв.746, выд.9,13,14,18
47	14:16:080101:2257	2195	Республика Саха (Якутия), МО «Мирнинский район», Мирнинское лесничество, Мирнинское участковое лесничество, эксплуатационные леса, квартал 47 выделы 84, 85; квартал 73 выделы 49, 89, 92; квартал 85 выделы 14, 18, 29, 79; защитные леса, квартал 47 выделы 86, 97, 103, 109, 110; квартал 63 выделы 48, 70, 89, 91, 93, 95, 97; квартал 66 выделы 26, 50; квартал 73 выделы 25, 26, 46, 47, 48, 67, 90; квартал 85 выделы 4, 6, 7, 12, 20, 22, 28, 51, 52 (1983 год лесоустройства);

			эксплуатационные леса квартал 282 выдел 1; защитные леса, квартал 60а выдел 1, 4, 7, 11; квартал 205а выдел 1, 7, 9, 13, 14, 17, 20, 25, 26, 28, 30, 32, 33; квартал 352а выдел 1, 5, 7, 9, 11, 13 (1973 год лесоустройства)
48	14:16:080101:2291	4111	Республика Саха (Якутия), МО «Мирнинский район», земли лесного фонда Мирнинского лесничества, Мирнинское участковое лесничество, эксплуатационные леса, квартал 273 выдел 4,10,11,12, квартал 274 выдел 29,30,33, квартал 346 выдел 6,10,12,13,17,18,20,21,22,23,26,27,28,31,32,33, квартал 347 выдел 2,3,4,5,6,7,8,9,10,11,12,13,14,15,16,17,18,19,20,21,22,23,24,25,26, 27,28,29,30,31,32,33,34,35,36, 37,38,39,40,41,42,43,44,45, квартал 348 выдел 1,2,3,4,5,6,7,8,9,10,11,12,13,14,15,16,17,18,19,20,21,22,23,24,25, квартал 349 выдел 1,2,3,4,5,6,7,8,9,10,11, 12,13,14,15,16,17,18,19,20,21, 22,23,24,25,26,27, квартал 350 выдел 4,5,6,11, квартал 413 выдел 8,10,11, квартал 414 выдел 1,2,3,4,5,6,7,8, квартал 415 выдел 1,2,3,4,5,6,7,8,9,10,11,12,13,14, квартал 416 выдел 1,2,3,4,5,6,7,8,9,10,11,12,13,14,15,16,17,18, квартал 417 выдел 1,2,3,4,5,6,7,8,9,10,11,12,13,14,16, квартал 418 выдел 1,2,3,4,8,9, квартал 484 выдел 5,6,12, квартал 486 выдел 1,3,4,5,9,10,11,12,13,14,15,17,18,19,20,23,24,25, квартал 488 выдел 1,2,3,4,9,10 (год лесоустройства – 1973-1974)
49	14:16:080101:1889	3784	Республика Саха (Якутия), МО "Мирнинский район", земли лесного фонда Мирнинского лесничества, Мирнинское участковое лесничество, эксплуатационные леса, квартал 43 выдел 69,80,94,95,96,102,103,110,111; квартал 44 выдел 65,67,68,77,78,79,80,81,82,83; квартал 46 выдел 22,23,24,25,26,31,32,37,38,39,40,41,42,43,47,48,49,50,51,52,60,61,62,63,64,65,70,71,72, 73,74,78,79,80,81,82,83,84,85,86,87,88,89,90; квартал 47 выдел 1,2,3,4,5,6,7,8,9,10,11,12,26,27,28,29,30, 31,32,44,45,46,49,52,53,54,55,56,61,67,68,69,70,71,72,80,81,82,83,84,85,94,95,96,102,108; квартал 62 выдел 16,19; квартал 63 выдел 1,2,11,15,16,17,21,22,23,24,25,26,27,28,29,30,31,39,40,41,43,44,45, 46,47,56,62,63,64,65,66,67,82,83; квартал 65 выдел 10,40,46,55,67,68,69,70,71,72,73,74; квартал 66 выдел 35,53,54,55,56,57,58,59,80,81; квартал 72 выдел 2,7,9,10,11,12,13,17,18,20,21,22,23,24,25, 26,30,31,32,33,34,35,36,37,38,39,40,41,42,51,52,53,54,55,56,57,58,59,60,61,62,69,70,71,72,73, 74,75,76,77,78,87,88,89,90,91,92,94,98,100,103,104,105,106,107,108; квартал 73 выдел 3
50	14:16:080101:1735	1040	Республика Саха (Якутия), МО "Мирнинский район", земли лесного фонда Мирнинского лесничества, Мирнинское участковое лесничество, эксплуатационные леса, в квартале № 417 выдел 5,6,7,11
51	14:16:080101:1709	7	Республика Саха (Якутия), у Мирнинский, ГКУ РС (Я) "Мирнинское лесничество", Мирнинское участковое лесничество, в защитных лесах в квартале № 45 выдел 94, 99, 90, 95
52	14:16:080101:1708	971	Республика Саха (Якутия), Мирнинский район, ГКУ РС(Я) «Мирнинское лесничество» в Мирнинском участковом лесничестве в защитных лесах в квартале № 45 выдел 95, 90, 96, 98, 99

53	14:16:080101:1682	350	Местоположение установлено относительно ориентира, расположенного в границах участка. Почтовый адрес ориентира: Республика Саха (Якутия), у Мирнинский, 61 км. а/д "Мирный - Ленск"
54	14:16:080101:13	70	Местоположение установлено относительно ориентира, расположенного в границах участка. Почтовый адрес ориентира: Республика Саха, у. Мирнинский
55	14:16:080101:1224	284	Местоположение установлено относительно ориентира, расположенного в границах участка. Почтовый адрес ориентира: Республика Саха (Якутия), у Мирнинский, 14 км в западном направлении от 146 км автодороги "Ленск - Удачный"
56	14:16:060101:2041	1110	Республика Саха (Якутия), МО "Мирнинский район", земли лесного фонда Мирнинского лесничества, Мирнинского участкового лесничества, в эксплуатационных лесах квартал № 44 выдел 10 (лесоустройство 1983 года), в защитных лесах квартале № 45 выдела 3,6,8,15 (лесоустройство 2010 года)
57	14:16:060101:2593	2262	Республика Саха (Якутия), МО «Мирнинский район», Мирнинское лесничество, Мирнинское участковое лесничество, кв.52, выд.31; кв.54, выд.2,4,5,10,14; кв.55, выд.1,2
58	14:16:060101:46	106	Местоположение установлено относительно ориентира, расположенного в границах участка. Почтовый адрес ориентира: Адрес ориентира: Саха (Якутия) Респ. р. Мирнинский в районе УКПГ-1, дом -, участок находится в 2 км на на запад от ориентира (-)
59	14:16:000000:5603	92	Республике Саха (Якутия),МО «Мирнинский район», земли лесного фонда Мирнинского лесничества, Мирнинское участковое лесничество, эксплуатационные леса, в квартале № 333 выделы 26,28,30,31, в квартале № 335 выделы 8,11,13,14,18,19,20,22, в квартале № 336 выделы 29,31,34, в квартале № 400 выделы 1,3,8, в квартале № 404 выделы 1,3,4,5,25, в квартале № 405 выделы 1,2,8,9,15,18,19,22, в квартале № 473 выделы 3,4,9,12, в квартале № 486 выделы 10,11,12,13,18,20,24,25, в квартале № 488 выделы 2,3,4,6,10,11, в квартале № 540 выделы 1,2,12,13, в квартале № 541 выделы 1,5,6,8,9,12,13,14, в квартале № 551 выделы 10,19,20,24, в квартале № 552 выделы 1,3,4,5,9, в квартале № 553 выделы 17,18,19,20,21,22, в квартале № 554 выделы 2,3,5,6,7,8,9,10,11, в квартале № 612 выделы 5,10,11,12,13,20,22,23, в квартале № 613 выдел 21, в квартале № 620 выделы 17,18,19,21,22,25,28,31, в квартале № 621 выделы 13,19, в квартале № 622 выделы 1,2,7,8,9, в квартале № 680 выделы 1,4,7,8,12,13,14, в квартале № 681 выделы 1,2,8,10,11,14,17,23,24,26,27,33,34, в квартале № 682 выделы 2,3,5
60	14:16:000000:4733	5117	Республика Саха (Якутия), МО "Мирнинский район", ГКУ РС (Я) "Мирнинское лесничество", Мирнинского участкового лесничества, в эксплуатационных лесах в квартал №29 выдел 70, квартал №30 выдела 23,36,35,50,33,51, квартал №43 выдела 5,8,10,20,21,38,39,50, квартал №44 выдела 80,81,82,83, квартал №47 выдела 49,56,61,71,62,72,84,95,96,68, квартал №63 выдела 2,29,45,44,65,67,84,85,56, квартал №66 выдела 15,17,18,16,44,22,43,45,47,48,69,75,74, квартал №73 выдела 21,22,44,42,43,33,63,66,65,86,88,92, квартал №85 выдела 10,11,8,14,18,29,37,53,79, квартал №61 выдела 1,3,2,4,5,6, квартал №133 выдела 1,6, квартал №132 выдела 1,2,3,7,4,13,18,14, квартал №206 выдела 3,8,14,12,16,18,20, квартал №283 выдела 2,4,9,15,18,20, квартал №284

			<p>выдела 7,14,13,17, квартал №353 выдела 2,4,10,13, квартал №424 выдела 3,5,9,10,12,17,18,15,19,21,23,26,27,32, квартал №493 выдела 2,6,7,11,14,13,9,18, квартал №561 выдела 2,8,9, квартал №632 выдела 4,8,9,12,13,14,20,21,22, в защитных лесах квартал №43 выдела 49,67,65, квартал №44 выдела 19,22,31,39,40,33,34,41,42,53,55,61,71,62,87,79, квартал №45 выдела 78,79,80,88, квартал №47 выдела 16,19,35,36,38, квартал №85 выдел 12</p>
14:16:000000:4853	6808	Саха (Якутия) респ, МО "Мирнинский район", земли лесного фонда Мирнинского лесничества, Мирнинское участковое лесничество, в эксплуатационных лесах, квартал 267 выдел 4,5,9,10,11,14,15,18,19,20,21,24,25,26, квартал 268 выдел 1,2,3,5,6,7,8,9,10,11,12,13,14,15,16,17,18,19,20,21,22,23,24,25,26,27,28,29,30,31,32,33, квартал 269 выдел 4,7,8,8,9,10,11,12,13,14,15,16,18,19,20,21,22,23,24,25,26,27,28,29, квартал 270 выдел 3,11,14,15,16,18,19,20,21,22,23,24,25,26,27,28,30,31,32,33, квартал 271 выдел 8,11,14,15,17,18,20,21,22,23,24,25,26,27,28,29,30, квартал 273 выдел 1,2,3,4, квартал 341 выдел 2,4,5,6,7,9,11,12,13,14,15,16,17,18,19, квартал 342 выдел 1,2,3,4,5,6,7,8,9,10,11,12,13,14,15,16,17,18,19, квартал 343 выдел 1,2,3,4,5,6,7,8,9,10,11,12,13,14,15,16, квартал 344 выдел 1,2,3,4,5,6,7,8,9,10,11,12,13,14,15,16,17,18, квартал 345 выдел 1,2,3,4,5,7,8,9,10,11,12,13,14,15,16,17,18,19,20,21,22,23,24,25,26,27,28,29,30,31,33,34,35, квартал 346 выдел 1,2,3,4,5,6,7,8,9,10,11,12,13,14,15,16,17,18,19,20,24,25,26,27,29,30,31, квартал 347 выдел 1,2,3,4,5,6,9,10,15, квартал 408 выдел 4,5,6,7,8,9,13,15,16,17,18,19,20,23,24,25,26,27,35,36,37,38,39,40,41,42, квартал 409 выдел 2,3,4,5,6,7,9,10,11,12,13,14,18,19,20, квартал 410 выдел 1,2,3,4,5,6,7,8,9,10,11,12,13,14,15,16,17,18,19,20,21,22,23,24,25,26,27,28,29,30,31,32,33,34,35,36,37,38,39,40 квартал 411 выдел 1,2,3,4,5,6,7,8,9,10,11,12,13,14,15,16,17,18,19,20,21,22,23,24,25,26,27,28,29,30,31,32,33,34,35,36,37,38,39,40,41,42,43,44,45,46,47,48,49,50,51, квартал 412 выдел 1,2,3,4,5,6,7,8,9,10,11,12,13,14,15,16,17,18,19,20,21,22,23,24, квартал 413 выдел 1,2,3,4,5,6,7,8,9,10,11,12,13,14,15,16,17,18,19,20,21,22,23,24,25,26,27,28,29, квартал 477 выдел 4,5,7,8,11,12,13,14,15,16,17,20,21,23,24,25,26,27,28,29,30,31,32, квартал 479 выдел 1,2,3,4,5,6,7,8,9,10,11,12,13,14,15,16,17,18,19,20,21,22,23,24,25,26, квартал 480 выдел 1,2,3,4,5,6,7,8,9,10,11,12,13,14,15,16,17,18,19,20,21,22,23,24,25,26,27,28,29,30,31, квартал 481 выдел 1,2,3,4,5,6,7,8,9,10,11,12,13,14,15,16,17,18,19,20,21,22,23,24,25, квартал 482 выдел 1,2,3,4,5,8,9,10,11,13,14,15,16,17,19,22, квартал 544 выдел 1,2,4,5,6,7,8,9,10,11,12,13,14,15,16,18,19,20,21,22,23,24,25, квартал 545 выдел 1,2,3,4,5,6,7,8,9,10,11,12,13,14,15,16,17,18,19,20,21,22,23,24,25,26, квартал 546 выдел 1,2,3,4,5,6,7,8,9,10,11,12,13,14,15,16,17,18,19,20,21,22,23,24,25,26,27, квартал 547 выдел 1,2,3,4,5,6,7,8,9,10,11,12,13,14,15,16,17,18,19,20,21,22,23,24,25,26,27,28,29,30,31,32, квартал 548 выдел 1,2,3,4,5,6,7,8,9,10,11,12,13,14,15,16,17,18,19,20,21,22,23,24,25,26,27,28,29,30,31,32,	
61			

			<p>квартал 549 выделы 1,2,9,11,12,15,16,19,23,25,26, квартал 614 выделы 2,3,4,5,6,7,8,9,10,11,15,16,17,18,19,20,21,23,24,25,26,27, квартал 615 выделы 1,2,3,4,5,6,7,8,9,10,11,12,13,14,15,16,17,18,19,20,21,22, квартал 616 выдел 17, квартал 617 выделы 1,3,4,5,6,7,8,9,11,12,13,14,15,16,17,18,19,20,21,22,23,24,25,26,27,28,29,30,31,32,33,34,35,36, квартал 618 выделы 1,2,3,4,5,6,7,8,9,10,11,12,13,14,15,16,17,18,19,20,21,22,23, квартал 619 выделы 1,2,3,4,5,6,7,8,9,10,11,12,13,14,15,16,17,18,19,20,21,22,23,24,25,26,27,28,29, квартал 681 выделы 5,6,7,12,18,19,20,21,22,25,27,28,29,30,31,32,33,34,35,36,37,38,39,40,41,42,43, квартал 735 выдел 20, квартал 737 выделы 10,11,12,13,15</p>
62	14:16:000000:5468	69	Республика Саха (Якутия), МО «Мирнинский район», Мирнинское лесничество, Мирнинское участковое лесничество, кв. 46, выд. 10,13; кв. 47, выд.13,17; кв. 52, выд.2,8; кв. 56, выд. 33
63	14:16:000000:4727	5317	Республика Саха (Якутия), МО "Мирнинский район", ГКУ РС (Я) "Мирнинское лесничество", Мирнинского участкового лесничества, в эксплуатационных лесах в квартале №29 выдел 70, квартал №30 выдела 23,36,35,50,33,51, квартал №43 выдела 5,8,10,20,21,38,39,50, квартал №44 выдела 80,81,82,83, квартал №47 выдела 49,56,61,71,62,72,84,95,96,68, квартал №63 выдела 2,29,45,44,65,67,84,85,56, квартал №66 выдела 15,17,18,16,44,22,43,45,47,48,69,75,74, квартал №73 выдела 21,22,44,42,43,33,63,66,65,86,88,92, квартал №85 выдела 10,11,8,14,18,29,37,53,79, квартал №61 выдела 1,3,2,4,5,6, квартал №133 выдела 1,6, квартал №132 выдела 1,2,3,7,4,13,18,14, квартал №206 выдела 3,8,14,12,16,18,20, квартал №283 выдела 2,4,9,15,18,20, квартал №284 выдела 7,14,13,17, квартал №353 выдела 2,4,10,13, квартал №424 выдела 3,5,9,10,12,17,18,15,19,21,23,26,27,32, квартал №493 выдела 2,6,7,11,14,13,9,18, квартал №561 выдела 2,8,9, квартал №632 выдела 4,8,9,12,13,14,20,21,22, в защитных лесах квартал №43 выдела 49,67,65, квартал №44 выдела 19,22,31,39,40,33,34,41,42,53,55,61,71,62,87,79, квартал №45 выдела 78,79,80,88, квартал №47 выдела 16,19,35,36,38, квартал №85 выдел 12
64	14:16:000000:5721	2275	Республика Саха (Якутия), МО «Мирнинский район», Мирнинское лесничество, Мирнинское участковое лесничество, кв.43, выд.94,95,96; кв.48з, выд.4,6,8,9,13,14,15,24,25,26; кв.49з, выд.1,5,6
65	14:16:000000:5319	10881	Республика Саха (Якутия), МО «Мирнинский район», земли лесного фонда Мирнинского лесничества, Мирнинское участковое лесничество, эксплуатационные леса, в квартале № 393 выделы 22,25,28,29,30,34, в квартале № 394 выделы 21,22,23,24,27,29, в квартале № 395 выдел 21, в квартале № 400 выделы 3,18,20,21,23, в квартале № 401 выделы 1,2, в квартале № 402 выделы 21,22, в квартале № 403 выделы 2,3,4, 5,6,7,9,10,13,20, в квартале № 404 выделы 3,4,5,14,15,18,19,20,22,23,25, в квартале № 406 выделы19,26,27,28,29,32,33,35,36, 37, в квартале № 407 выделы 7,8, в квартале № 409 выделы 1,2,9,10,14,20, в квартале № 410 выделы 37,38,40, в квартале № 411 выделы 6,37,42,44,45,47,48,51, в квартале № 413 выделы 1,2,5,6,7,8,11, в квартале № 414 выделы 1,2, в квартале № 415 выделы 2,3,4,5,8, в квартале № 416 выделы 4,11,12,14,15,16, в квартале № 417 выдел 11, в квартале № 418 выделы 5,6,7,8, в квартале № 419 выделы 6,9,10,11,12,13,21, в квартале № 420 выделы 6,11,12, в квартале № 421 выделы 11,13,14,15, в

			квартале № 423 выделы 10,11,12,13,14,15, в квартале № 465 выделы 1,2,3,4,5,6,9,10, в квартале № 466 выделы 1,2,3,4,5, в квартале № 467 выделы 1,2,3, в квартале № 468 выделы 1,2,3,4,5,6, в квартале № 493 выдел 1; защитные леса в квартале № 492а выделы 1,2,3
66	14:16:000000:791	10112	Саха (Якутия) респ, р-н Мирнинский
67	14:16:000000:5561	2004	Республика Саха (Якутия), МО "Мирнинский район", земли лесного фонда Мирнинского лесничества, Мирнинское участковое лесничество, эксплуатационные леса в квартале №43 выделы 77,88,90,91,93,100,101,109; квартале №46 выделы 19,20,45,46,58,66; квартале №62 выделы 7,9,10,11,28,42,44,62,63,64,66,67,79,80,86; квартале №65 выделы 16,18,19,20,48,49,50,54; квартале №66 выделы 30,32,34,35,48,49,59,60,63,64,65,67,69,73,75,79
68	14:16:000000:5697	2093	Республика Саха (Якутия), МО «Мирнинский район», Мирнинское лесничество, Мирнинское участковое лесничество, кв. 43, выд. 90,91,92,93,94,95,96,100; кв. 46, выд. 10,12,13; кв. 47, выд. 9,10,12,13,17; кв. 48, выд. 4,6,8,9,13,14,15,24,26; кв. 49, выд. 1,2,3,4,5,6; кв. 52, выд. 2,5,6,7,8,40,44; кв. 56, выд. 1,2,3,4,5,32,33; кв. 57, выд. 1,2,3,4,5,6; кв. 58, выд. 1,2,3,4,21
69	14:16:000000:5698	162	Республика Саха (Якутия), МО «Мирнинский район», земли лесного фонда Мирнинского лесничества, Мирнинское участковое лесничество, эксплуатационные леса, квартал 404 (части выделов 5,7,12,20,23) (год лесоустройства – 1973-1974)
70	14:16:000000:5524	631	Республика Саха (Якутия), у. Мирнинский, земли лесного фонда Мирнинского лесничества, Мирнинское участковое лесничество, эксплуатационные, в квартале №6 выделы 36, 37, 39, 41, 42, 53, 54, 56, 58, 60, 63, 64, 65, 66, 67, 68, в квартале №13 выделы 3, 5, 6, 7, 8, 9, 10, 11, 12, 14, 15, 16, 17, 18, 19, 21, в квартале №14 выделы 8, 11, в квартале №28 выделы 1, 2, 5, 6, 7, 8, 11, 12, 13, 14, 15, 23, 24, 25, 34, 36, 37, 38, 39, 40, 42, 43, 50, 52, 53, 54, 56, в квартале №29 выделы 16, 19, 31, 39, 40, 41, 42, 50, 52, 53, 54, 56, 57, 72, 73, 74, 80, 81, 87, 88, 96, 98, в квартале №42 выделы 1, 2, 3, 4, 8, 10, в квартале №43 выделы 24, 25, 26, 28, 29, 32, 41, 43, 44, 45, 70, 71, 72, 73, 76, 77, 79, 80, 81, 82, 83, 85, 86, 89, 90, 91, 93, 94, 96, 97, 98, 99, 100, 101, 102, 103, 104, 105, 106, 107, 108, 110, 111, в квартале №44 выделы 44, 65, 66, 67, 68, 77, 79, 80, 81, в квартале №46 выделы 4, 6, 7, 8, 9, 10, 11, 12, 13, 14, 15, 16, 18, 20, 22, 24, 25, 30, 31, 32, 33, 34, 38, 39, 40, 41, 42, 43, 44, 45, 46, 47, 48, 49, 50, 56, 57, 60, 61, 63,64, 65, 66, 69, 71, 72, 73, 74, 76, 77, 79, 80, 81, 82, 83, 84, 86, 87, 88, в квартале №47 выделы 2, 3, 4, 8, 9, 10, 26, 27, 28, 44, 53, 68, в квартале №62 выделы 5, 6, 7, 8, 9, 10, 11, 14, 16, 17, 18, 19, 22, 26, 27, 29, 32, 33, 34, 35, 38, 39, 40, 42, 44, 46, 47, 48, 63, в квартале №63 выделы 1, 2, 3, 4, 5, 6, 9, защитные леса, в квартале №29 выделы 29, 37, 44, 45, 46, 48, 49, 58, 59, 60, 61, 62, 63, 64, 65, 66, 67, 68, 69, 70, 75, 76, 78, 79, 82, 83, 84, 86, 90, 91, 92, 93, 94, 99, в квартале №30 выделы 33, 50, в квартале №43 выделы 33, 34, 47, 55, 61, 113, в квартале №44 выделы 19, 28, 31, 33, 34, 38, 39, 41, 42, 43, 47, 48, 49, 50, 51, 52, 53, 57, 58, 59, 60, 61, 62, 63, 69, 70, 71, 75
71	14:16:080101:2436	780	Республика Саха (Якутия), МР «Мирнинский район», земли лесного фонда Мирнинского лесничества, Мирнинское участковое лесничество, эксплуатационные леса, квартал 421 выделы 9,11,14 (год лесоустройства – 1973)

72	14:16:080101:2521	963	Республика Саха (Якутия), МР «Мирнинский район», Мирнинское лесничество, Мирнинское участковое лесничество, эксплуатационные леса, квартал 65 выделы 3, 4, 5, 11, 12, 15, 16, 18, 19, 22, 23, 24, 25, 26, 28, квартал 66 выделы 2, 3, 4, 25, 32, 33, 35, 36, 38, 41, 42, 43, 45, 46, 48, 64; защитные леса, квартал 66 выдел 50 (1983 год лесоустройства)
73	14:16:080101:2531	2342	Республика Саха (Якутия), МР «Мирнинский район», Мирнинское лесничество, Мирнинское участковое лесничество, эксплуатационные леса, квартал 71 выделы 16, 60, 63, квартал 84 выделы 18, 19, 21, 47, 54, 57, 58, 61, 62, 64, 66, 67, 68, 69, 70, 72, 76, квартал 85 выделы 18, 19, 21, защитные леса, квартал 85 выдел 22 (1983 год лесоустройства), квартал 48 выделы 3, 6, квартал 49 выделы 1, 2, 5, 6, 7, 9, 10, квартал 50 выделы 1, 4, 7, 10, 11, квартал 51 выделы 4, 5, 8, 9, 10, 13, 14, квартал 52 выделы 1, 4, 6, 7, 8, 14, квартал 53 выделы 2, 3, 4, 5, 6, 7, 8, квартал 54 выдел 1 (1973 год лесоустройства)

**Схема границ публичного сервитута по объекту:
Магистральный газопровод «Гас-Юрях – Мирный II нитка»**

Общая площадь публичного сервитута – 5227692 кв.м.

В том числе земельные участки, в отношении которых испрашивается публичный сервитут и границы которых внесены в ЕГРН:

№	кадастровый номер	занимаемая площадь	№	кадастровый номер	занимаемая площадь
1	14:16:070101:1045	366	39	14:16:080101:1688	13
2	14:16:070101:54	24	40	14:16:080101:1952	266
3	14:16:070101:2469	383	41	14:16:080101:12	285
4	14:16:070101:1561	17	42	14:16:080101:11	594
5	14:16:070101:52	33	43	14:16:080101:1937	14979
6	14:16:070101:10	142	44	14:16:080101:1897	1376
7	14:16:070101:4793	838	45	14:16:080101:2359	391
8	14:16:070101:1560	129	46	14:16:080101:2367	356
9	14:16:070101:4541	2409	47	14:16:080101:2294	1732
10	14:16:070101:2114	901	48	14:16:080101:2230	833
11	14:16:070101:1986	104	49	14:16:080101:2092	2689
12	14:16:070101:1988	105	50	14:16:080101:2257	2195
13	14:16:070101:4303	2113	51	14:16:080101:2291	4111
14	14:16:070101:1987	114	52	14:16:080101:1889	3784
15	14:16:070101:17	22	53	14:16:080101:1735	1040
16	14:16:070101:1591	420	54	14:16:080101:1709	7
17	14:16:070101:4301	5775	55	14:16:080101:1708	971
18	14:16:070101:1594	313	56	14:16:080101:1682	350
19	14:16:070101:24	301	57	14:16:080101:13	70
20	14:16:070101:53	4	58	14:16:080101:1224	284
21	14:16:070101:12	49	59	14:16:060101:2041	1110
22	14:16:070101:4815	521	60	14:16:060101:2593	2262
23	14:16:070101:4790	1329	61	14:16:060101:46	106
24	14:16:070101:4688	1038	62	14:16:000000:5603	92
25	14:16:070101:4565	3910	63	14:16:000000:4733	5117
26	14:16:070101:4796	117	64	14:16:000000:4853	6808
27	14:16:070101:1046	640	65	14:16:000000:5468	69
28	14:16:070101:5012	183	66	14:16:000000:4727	5317
29	14:16:070101:5175	3543	67	14:16:000000:5721	2275
30	14:16:070101:5257	1134	68	14:16:000000:5319	10881
31	14:16:070101:5512	725	69	14:16:000000:791	10112
32	14:16:070101:5513	170	70	14:16:000000:5561	2004
33	14:16:070101:5514	780	71	14:16:000000:5697	2093
34	14:16:080101:2004	833	72	14:16:000000:5698	162
35	14:16:080101:20	971	73	14:16:000000:5524	631
36	14:16:080101:1957	292	74	14:16:080101:2436	780
37	14:16:080101:1975	721	75	14:16:080101:2521	963
38	14:16:080101:1690	415	76	14:16:080101:2531	2342
Земли неразграниченной собственности, в пределах кварталов 14:16:060001, 14:16:070001, 14:16:080001					5106358

Обозначение характерных точек границ	Координаты, м	
	(Значения координат, полученные с использованием технологических и программных средств, указываются с округлением до 0,01 метра)	
1	2	3
1	942719.30	2329849.72
2	942661.58	2330041.21
3	942565.83	2330012.34
4	942597.33	2329907.84
5	942501.52	2329864.42
6	942478.76	2329932.49

7	942380.88	2329898.13
8	942334.60	2330051.66
9	942068.68	2331226.34
10	941903.76	2331406.16
11	941862.62	2331512.17
12	941881.41	2331654.50
13	941848.15	2331702.34
14	941817.77	2331720.82
15	941807.15	2331727.27
16	941793.51	2331735.57
17	941792.14	2331736.40
18	941765.35	2331752.69
19	941693.32	2331796.48
20	941669.82	2331884.17
21	941667.22	2331893.86
22	941629.06	2332036.15
23	941619.00	2332072.19
24	941618.50	2332105.14
25	941618.24	2332122.38
26	941616.84	2332214.44
27	941370.92	2332351.13
28	941396.64	2332393.61
29	941302.12	2332450.37
30	941274.16	2332404.93
31	940821.29	2332656.66
32	940385.23	2334278.63
33	940416.43	2334534.81
34	940428.85	2334601.27
35	941334.46	2335342.37
36	941542.77	2337144.49
37	941078.22	2337806.54
38	941100.94	2337921.63
39	941149.65	2338198.66
40	941241.76	2338450.56
41	941238.37	2338742.12
42	941439.66	2339637.68
43	941515.81	2339891.43
44	941474.05	2340055.60
45	941649.91	2340826.84
46	942753.18	2346622.86
47	942878.23	2347095.83
48	942815.06	2347176.94
49	942873.22	2347479.47
50	942846.25	2347514.12
51	942936.80	2347985.06
52	942937.62	2347989.35
53	943126.74	2348973.02
54	943186.51	2349699.42
55	943360.70	2350709.53
56	943408.85	2350701.73
57	943425.72	2350811.39
58	943379.83	2350819.47
59	943390.66	2350882.33
60	943445.78	2351202.25
61	943180.14	2353131.56
62	943177.09	2353153.71
63	943167.27	2353203.49
64	943151.96	2353281.05
65	943151.18	2353285.01

66	943139.24	2353345.49
67	943141.38	2353355.55
68	943144.21	2353368.85
69	943145.63	2353375.51
70	943148.05	2353386.92
71	943151.17	2353401.57
72	943155.34	2353421.18
73	943158.10	2353434.13
74	943158.84	2353437.61
75	943172.59	2353502.28
76	943117.87	2353707.20
77	943099.17	2353777.22
78	943097.40	2353815.13
79	943093.59	2353896.49
80	943088.34	2354008.57
81	943083.64	2354109.08
82	943012.10	2354337.59
83	942969.26	2354741.74
84	942964.63	2354776.17
85	942959.29	2354815.82
86	942886.14	2355359.14
87	942885.61	2355363.13
88	942753.37	2356345.29
89	943185.32	2356868.45
90	943189.25	2356873.23
91	943389.90	2357116.25
92	943418.68	2357151.12
93	943356.58	2358117.92
94	942481.16	2358875.00
95	942297.21	2360505.86
96	942332.13	2360574.94
97	942250.76	2360877.11
98	942145.09	2361748.42
99	942144.67	2361751.83
100	942108.21	2362052.45
101	942107.79	2362056.04
102	942071.93	2362351.66
103	942071.43	2362355.74
104	942036.15	2362646.64
105	942035.61	2362651.12
106	942011.95	2362846.11
107	942010.15	2362861.08
108	941999.18	2362951.47
109	941998.72	2362955.40
110	941963.44	2363246.15
111	941962.91	2363250.64
112	941926.48	2363550.92
113	941925.98	2363554.97
114	941890.73	2363845.67
115	941890.18	2363850.16
116	941853.78	2364150.35
117	941853.27	2364154.49
118	941817.89	2364446.27
119	941817.46	2364449.80
120	941781.10	2364749.57
121	941780.58	2364753.97
122	941763.48	2364894.83
123	941758.78	2364933.59
124	941745.29	2365044.85

125	941744.74	2365049.35
126	941712.70	2365313.52
127	941713.92	2365350.51
128	941714.08	2365355.15
129	941719.67	2365526.14
130	941746.11	2365662.67
131	941746.94	2365666.97
132	941809.64	2365990.84
133	941810.34	2365994.47
134	941850.06	2366199.63
135	941852.67	2366213.10
136	941871.35	2366309.59
137	941872.11	2366313.52
138	941934.96	2366638.16
139	941935.73	2366642.13
140	941996.68	2366956.98
141	941997.44	2366960.90
142	942060.28	2367285.50
143	942061.05	2367289.50
144	942068.39	2367327.42
145	942133.68	2367528.80
146	942149.55	2367611.14
147	942150.37	2367615.38
148	942171.15	2367723.22
149	942165.84	2367928.25
150	942165.73	2367932.46
151	942164.00	2367998.96
152	942207.75	2368242.40
153	942208.49	2368246.53
154	942266.55	2368569.65
155	942267.37	2368574.19
156	942323.66	2368887.44
157	942324.52	2368892.25
158	942331.88	2368933.17
159	942333.87	2368944.25
160	942382.49	2369214.86
161	942383.36	2369219.69
162	942439.60	2369532.65
163	942440.39	2369537.07
164	942498.43	2369860.06
165	942499.25	2369864.62
166	942499.90	2369868.27
167	942573.79	2370182.16
168	942574.87	2370186.76
169	942651.95	2370514.23
170	942653.00	2370518.69
171	942727.82	2370836.54
172	942728.89	2370841.07
173	942806.00	2371168.67
174	942807.01	2371172.95
175	942875.63	2371464.51
176	942883.84	2371491.39
177	942885.27	2371496.08
178	942915.91	2371596.54
179	942882.64	2371711.17
180	942902.60	2371809.16
181	942903.55	2371813.85
182	942929.45	2371941.11
183	942936.44	2371982.43

184	943031.19	2371963.91
185	943068.73	2372153.29
186	943069.69	2372158.14
187	943071.63	2372167.94
188	943090.67	2372177.84
189	943094.78	2372179.98
190	943135.57	2372201.21
191	943202.49	2372190.28
192	943213.93	2372188.41
193	943234.26	2372185.10
194	943235.66	2372193.66
195	943236.46	2372198.50
196	943266.49	2372382.48
197	943167.80	2372398.60
198	943140.30	2372230.17
199	943087.97	2372208.17
200	943083.76	2372206.40
201	943014.81	2372177.40
202	943035.83	2372302.92
203	942992.08	2372311.21
204	943016.21	2372453.76
205	943017.03	2372458.57
206	943086.68	2372870.20
207	943094.31	2373035.01
208	943094.52	2373039.21
209	943104.79	2373261.49
210	943114.33	2373351.11
211	943114.79	2373355.37
212	943148.38	2373671.05
213	943148.84	2373675.32
214	943163.34	2373811.61
215	943163.78	2373815.70
216	943182.43	2373990.97
217	943182.88	2373995.23
218	943203.64	2374190.30
219	943161.89	2374296.14
220	943160.42	2374299.88
221	943051.18	2374576.78
222	943049.70	2374580.53
223	942940.38	2374857.64
224	942938.92	2374861.38
225	942829.64	2375138.35
226	942828.16	2375142.10
227	942753.44	2375331.50
228	942748.51	2375344.00
229	942718.91	2375419.05
230	942717.44	2375422.80
231	942608.17	2375699.75
232	942606.69	2375703.50
233	942497.44	2375980.45
234	942495.95	2375984.21
235	942386.65	2376261.28
236	942385.20	2376264.97
237	942275.93	2376541.95
238	942274.45	2376545.68
239	942165.20	2376822.64
240	942163.72	2376826.39
241	942054.42	2377103.45
242	942052.94	2377107.18

243	941943.68	2377384.16
244	941942.21	2377387.88
245	941832.95	2377664.84
246	941831.47	2377668.59
247	941767.36	2377831.09
248	941754.16	2377864.55
249	941722.19	2377945.60
250	941720.72	2377949.34
251	941611.45	2378226.33
252	941609.97	2378230.07
253	941500.72	2378507.00
254	941499.25	2378510.73
255	941389.98	2378787.72
256	941388.51	2378791.46
257	941279.22	2379068.47
258	941277.74	2379072.22
259	941175.72	2379330.82
260	941174.37	2379343.19
261	941170.00	2379382.96
262	941146.71	2379595.17
263	941163.05	2379658.38
264	941164.21	2379662.84
265	941214.56	2379857.72
266	941216.59	2379865.57
267	941249.39	2379992.47
268	941250.55	2379996.96
269	941335.71	2380326.54
270	941336.87	2380331.02
271	941366.95	2380447.43
272	941367.72	2380450.40
273	941422.05	2380660.65
274	941423.20	2380665.11
275	941508.39	2380994.73
276	941509.53	2380999.19
277	941518.69	2381034.61
278	941519.45	2381037.55
279	941594.71	2381328.78
280	941595.85	2381333.22
281	941669.78	2381619.31
282	941671.81	2381627.14
283	941681.02	2381662.81
284	941682.17	2381667.27
285	941767.35	2381996.91
286	941768.51	2382001.38
287	941822.18	2382209.07
288	941822.94	2382212.01
289	941853.67	2382330.93
290	941854.82	2382335.39
291	941940.00	2382665.00
292	941941.15	2382669.46
293	941973.90	2382796.19
294	941974.67	2382799.17
295	942026.32	2382999.05
296	942027.47	2383003.50
297	942071.09	2383172.32
298	942024.44	2383309.22
299	942023.15	2383313.00
300	941731.70	2384168.18
301	941726.85	2384356.05

302	941527.85	2384722.05
303	941211.96	2385655.90
304	941208.47	2385666.22
305	941197.19	2385699.56
306	940273.50	2387912.27
307	940200.01	2388222.11
308	940247.02	2392351.19
309	940247.38	2392383.24
310	940252.44	2392827.18
311	940253.29	2392902.41
312	940259.64	2393460.42
313	943971.01	2393429.08
314	943995.63	2393428.87
315	943995.50	2393404.15
316	944004.03	2393404.14
317	944106.32	2393404.03
318	944106.34	2393376.01
319	944156.95	2393376.50
320	944157.74	2393295.64
321	944253.83	2393296.25
322	944264.33	2393147.28
323	944231.30	2393146.63
324	944233.26	2393046.65
325	944433.22	2393050.58
326	944431.26	2393150.56
327	944305.84	2393148.09
328	944285.33	2393427.72
329	944579.14	2393423.94
330	949190.92	2391596.09
331	949226.04	2391582.17
332	949454.46	2391491.64
333	949490.86	2391462.60
334	949555.90	2391410.71
335	949774.90	2391236.00
336	950094.18	2391177.33
337	950329.67	2391124.58
338	950438.67	2391088.12
339	950530.62	2391100.42
340	950578.63	2391092.29
341	950696.20	2391068.81
342	950768.28	2391143.57
343	950950.44	2391149.64
344	951058.85	2391073.44
345	951208.46	2391054.97
346	951474.41	2391091.10
347	951700.04	2391028.56
348	951859.38	2390883.61
349	952919.69	2390666.59
350	954313.44	2390335.13
351	955994.10	2388951.35
352	959569.66	2389077.35
353	962749.79	2387837.86
354	962759.31	2387834.15
355	962838.81	2387803.17
356	963015.24	2387695.92
357	963028.88	2387687.63
358	963043.14	2387678.97
359	963351.88	2387657.11
360	963622.37	2387498.71

361	964113.16	2387310.10
362	964213.01	2387001.28
363	964577.53	2386736.90
364	964642.84	2386723.37
365	964963.63	2386652.56
366	965288.36	2386638.20
367	965736.50	2386645.50
368	968364.40	2386553.27
369	968779.50	2386862.10
370	969160.21	2387169.28
371	969507.66	2387169.28
372	970943.96	2387120.84
373	971443.17	2386956.10
374	971822.31	2386905.54
375	971819.17	2386855.64
376	971928.73	2386844.64
377	971933.82	2386890.68
378	971949.19	2386888.62
379	972815.63	2386685.72
380	972822.25	2386684.17
381	972865.19	2386674.11
382	972943.72	2386655.73
383	973199.76	2386493.42
384	973411.55	2386125.81
385	973650.69	2385685.58
386	973750.01	2385455.25
387	973854.62	2385227.97
388	973978.49	2385063.64
389	974096.56	2385015.78
390	974329.05	2384846.65
391	974456.07	2384657.43
392	974990.67	2384203.19
393	975412.09	2383485.64
394	975620.90	2383166.74
395	975631.08	2383151.20
396	975645.59	2383123.89
397	975650.02	2383115.57
398	975672.41	2383073.45
399	975839.90	2382758.44
400	976886.98	2382851.71
401	977917.29	2382981.51
402	979993.35	2383204.57
403	980067.08	2383371.80
404	980084.48	2383426.39
405	980135.16	2383579.07
406	980144.54	2383607.33
407	980144.74	2383607.93
408	980149.91	2383623.52
409	980152.83	2383632.29
410	980167.79	2383677.39
411	980176.57	2383703.86
412	980431.65	2384205.17
413	980623.97	2384559.45
414	980647.17	2384653.47
415	980665.35	2384727.13
416	980711.29	2384913.34
417	981365.52	2385206.92
418	981767.50	2385352.91
419	981778.04	2385356.73

420	983317.69	2385915.92
421	983715.79	2385957.82
422	983831.52	2385982.45
423	983842.88	2385979.30
424	984001.59	2385984.16
425	984023.02	2385996.25
426	984143.17	2386064.26
427	984230.34	2386074.07
428	984308.97	2386093.11
429	984314.40	2386094.21
430	984414.45	2386114.71
431	984720.69	2386180.34
432	984944.51	2386241.38
433	985221.03	2386280.57
434	985297.31	2386291.38
435	988765.25	2386782.88
436	988923.75	2386801.80
437	989086.49	2386824.87
438	989096.86	2386825.30
439	989217.25	2386833.79
440	989315.14	2386852.34
441	989411.52	2386858.57
442	989423.65	2386860.30
443	989840.07	2386923.05
444	995481.69	2387754.02
445	995495.06	2387755.99
446	995504.02	2387709.95
447	995579.75	2387721.93
448	995592.47	2387650.87
449	995593.57	2387644.70
450	995609.70	2387554.59
451	995588.33	2387551.44
452	995597.44	2387489.54
453	995602.90	2387452.51
454	995650.60	2387459.53
455	995653.01	2387459.89
456	995800.76	2387481.65
457	995786.19	2387580.59
458	995635.27	2387558.36
459	995616.87	2387685.99
460	995615.94	2387692.46
461	995604.45	2387772.10
462	995666.03	2387781.17
463	995671.02	2387781.90
464	995683.73	2387783.77
465	995690.18	2387784.72
466	996041.69	2387836.50
467	996046.69	2387837.24
468	996078.88	2387841.98
469	996160.15	2387860.71
470	996162.30	2387861.21
471	996387.20	2387913.07
472	996432.42	2387918.58
473	996437.35	2387919.18
474	996514.19	2387928.55
475	996627.24	2387930.43
476	996643.17	2387932.41
477	996645.65	2387932.73
478	996795.32	2387951.41

479	996800.26	2387952.03
480	996967.47	2387972.91
481	997130.83	2387935.73
482	997134.89	2387934.80
483	997321.75	2387892.28
484	997335.38	2387889.18
485	997436.01	2387866.27
486	997440.07	2387865.35
487	997741.17	2387796.83
488	997745.24	2387795.90
489	998046.35	2387727.37
490	998050.42	2387726.45
491	998348.07	2387658.71
492	998351.53	2387657.91
493	998355.61	2387656.99
494	998656.68	2387588.47
495	998660.75	2387587.55
496	998961.87	2387519.01
497	998965.95	2387518.08
498	999267.07	2387449.56
499	999271.13	2387448.63
500	999370.46	2387426.03
501	999375.60	2387424.86
502	999572.25	2387380.11
503	999576.31	2387379.18
504	999877.41	2387310.65
505	999881.47	2387309.73
506	999954.47	2387293.12
507	999986.65	2387285.79
508	1000182.60	2387241.20
509	1000186.66	2387240.27
510	1000254.28	2387224.89
511	1000309.79	2387238.74
512	1000315.42	2387240.15
513	1000561.00	2387301.44
514	1000566.35	2387302.78
515	1000734.57	2387344.76
516	1000736.68	2387345.29
517	1000757.91	2387350.59
518	1000788.96	2387358.34
519	1000961.82	2387401.49
520	1000967.16	2387402.82
521	1001157.56	2387450.35
522	1001159.69	2387450.88
523	1001362.73	2387501.56
524	1001368.08	2387502.89
525	1001578.82	2387555.49
526	1001584.45	2387556.90
527	1001763.58	2387601.61
528	1001768.93	2387602.95
529	1002003.64	2387661.53
530	1002005.78	2387662.06
531	1002313.27	2387738.82
532	1004483.57	2388179.00
533	1004705.73	2388255.81
534	1005297.58	2388393.96
535	1005672.13	2388535.80
536	1005753.60	2388574.22
537	1005910.99	2388574.60

538	1006358.62	2388628.30
539	1009035.65	2387144.68
540	1009997.23	2386665.35
541	1009977.66	2386622.11
542	1010033.88	2386596.07
543	1009935.16	2386460.41
544	1009869.51	2386494.09
545	1009778.21	2386316.15
546	1009867.18	2386270.49
547	1009958.49	2386448.44
548	1009958.35	2386448.51
549	1010093.97	2386612.65
550	1010134.86	2386592.27
551	1010289.38	2386504.84
552	1010335.45	2386478.77
553	1011707.81	2385702.30
554	1012185.21	2385432.20
555	1012393.47	2385359.61
556	1012452.78	2384351.71
557	1012458.39	2384296.64
558	1012513.66	2384230.86
559	1012487.05	2383785.71
560	1012485.28	2383734.07
561	1012499.30	2383483.62
562	1012504.17	2383396.76
563	1012563.13	2382344.11
564	1012582.86	2382120.65
565	1012584.71	2382099.69
566	1012652.54	2381331.68
567	1012708.35	2380372.29
568	1012711.39	2380327.08
569	1012691.67	2379975.01
570	1012738.69	2379756.63
571	1012739.62	2379736.50
572	1012740.93	2379708.17
573	1012741.39	2379698.33
574	1012742.84	2379667.16
575	1012762.41	2379245.22
576	1012748.43	2378954.89
577	1012802.87	2378761.30
578	1013330.09	2377777.65
579	1013332.25	2377773.62
580	1014041.09	2376451.13
581	1014669.32	2375279.03
582	1014671.52	2375274.94
583	1014752.45	2375123.95
584	1014757.42	2375114.68
585	1015439.11	2373842.84
586	1015480.42	2373765.75
587	1015518.43	2373694.85
588	1015606.82	2373529.95
589	1015755.21	2373199.08
590	1015804.30	2373205.49
591	1015836.66	2373209.72
592	1015848.79	2373211.31
593	1015877.86	2373215.11
594	1015969.47	2373227.09
595	1015988.69	2373239.85
596	1016062.75	2373241.55

597	1016063.71	2373241.57
598	1016065.81	2373241.62
599	1016110.19	2373151.39
600	1016112.23	2373147.28
601	1016126.00	2373119.31
602	1016174.23	2373102.27
603	1018231.87	2372375.58
604	1018261.29	2372376.91
605	1018306.38	2372378.96
606	1018402.41	2372383.32
607	1018724.06	2372573.47
608	1018749.64	2372533.39
609	1018774.71	2372547.57
610	1018821.36	2372480.70
611	1018921.66	2372540.98
612	1018874.47	2372621.55
613	1018941.96	2372689.59
614	1018964.44	2372698.60
615	1018978.44	2372693.23
616	1019018.38	2372629.08
617	1019074.85	2372485.84
618	1019221.11	2372297.21
619	1019313.61	2372127.46
620	1019314.09	2372126.57
621	1019423.98	2371924.94
622	1019479.13	2371824.33
623	1019483.77	2371817.18
624	1019486.72	2371812.96
625	1019490.36	2371808.88
626	1019493.92	2371805.50
627	1019498.54	2371802.08
628	1019502.92	2371799.48
629	1019507.72	2371797.23
630	1019513.57	2371795.38
631	1019518.42	2371794.40
632	1019522.80	2371793.94
633	1019527.52	2371793.82
634	1019531.82	2371794.18
635	1019535.67	2371794.78
636	1019540.94	2371795.96
637	1019545.17	2371797.63
638	1019549.27	2371799.43
639	1019552.06	2371801.00
640	1019559.54	2371805.37
641	1019563.86	2371808.18
642	1019567.72	2371811.43
643	1019570.66	2371814.30
644	1019573.22	2371817.43
645	1019576.07	2371821.68
646	1019578.77	2371826.33
647	1019580.52	2371830.38
648	1019582.02	2371834.78
649	1019582.97	2371838.73
650	1019583.52	2371843.08
651	1019583.77	2371847.23
652	1019583.62	2371851.77
653	1019607.20	2371865.72
654	1019627.25	2371860.72
655	1019629.81	2371861.87

656	1019631.00	2371862.41
657	1019613.43	2371901.35
658	1019610.07	2371899.85
659	1019609.56	2371899.61
660	1019602.47	2371882.10
661	1019579.61	2371868.58
662	1019577.03	2371873.42
663	1019571.91	2371882.19
664	1019568.17	2371887.68
665	1019564.52	2371891.88
666	1019560.97	2371895.08
667	1019557.07	2371898.13
668	1019553.32	2371900.43
669	1019548.97	2371902.53
670	1019544.67	2371904.18
671	1019539.92	2371905.53
672	1019536.82	2371906.18
673	1019532.17	2371906.73
674	1019528.22	2371906.83
675	1019523.27	2371906.53
676	1019516.67	2371905.33
677	1019512.67	2371904.13
678	1019508.42	2371902.58
679	1019504.08	2371900.36
680	1019493.48	2371894.09
681	1019353.18	2372149.50
682	1019352.70	2372150.37
683	1019258.64	2372321.58
684	1019110.33	2372508.63
685	1019058.63	2372648.83
686	1018986.63	2372770.62
687	1018857.83	2372691.23
688	1018951.32	2372943.35
689	1019122.00	2372952.33
690	1019116.75	2373052.19
691	1018917.03	2373041.68
692	1018922.28	2372941.82
693	1018824.80	2372702.78
694	1018811.92	2372719.68
695	1018682.34	2372641.15
696	1018711.51	2372596.45
697	1018394.75	2372409.00
698	1018304.89	2372403.80
699	1018259.84	2372401.19
700	1018235.45	2372399.77
701	1016157.73	2373135.67
702	1016144.65	2373140.30
703	1016138.15	2373153.06
704	1016136.05	2373157.17
705	1016084.29	2373258.69
706	1016080.58	2373265.96
707	1016079.81	2373265.96
708	1016060.02	2373265.90
709	1016059.04	2373265.90
710	1015980.57	2373265.67
711	1015960.12	2373252.09
712	1015874.32	2373240.87
713	1015845.25	2373237.07
714	1015833.11	2373235.49

715	1015800.77	2373231.25
716	1015771.02	2373227.36
717	1015629.91	2373541.91
718	1015542.67	2373704.69
719	1015504.67	2373775.58
720	1015463.35	2373852.68
721	1014754.15	2375175.83
722	1014749.18	2375185.11
723	1014697.87	2375280.83
724	1014695.68	2375284.92
725	1014205.46	2376199.53
726	1013358.61	2377779.50
727	1013356.45	2377783.54
728	1012827.13	2378771.08
729	1012774.61	2378957.86
730	1012788.43	2379245.20
731	1012769.41	2379655.44
732	1012767.98	2379686.56
733	1012767.51	2379696.45
734	1012766.20	2379724.74
735	1012764.56	2379759.99
736	1012717.77	2379977.32
737	1012737.43	2380327.34
738	1012734.30	2380373.93
739	1012678.46	2381333.71
740	1012609.59	2382113.54
741	1012607.74	2382134.51
742	1012589.07	2382345.89
743	1012530.13	2383398.24
744	1012525.27	2383485.07
745	1012511.29	2383734.57
746	1012513.03	2383784.54
747	1012540.23	2384239.66
748	1012483.08	2384307.67
749	1012478.70	2384353.84
750	1012418.41	2385378.45
751	1012195.98	2385455.98
752	1011720.75	2385724.87
753	1010340.38	2386505.86
754	1010294.31	2386531.93
755	1010204.11	2386582.96
756	1010254.12	2386684.26
757	1010214.76	2386707.64
758	1010220.80	2386719.91
759	1010290.36	2386871.62
760	1010294.39	2386880.35
761	1010276.37	2386889.03
762	1010272.18	2386879.95
763	1010206.82	2386737.41
764	1010129.23	2386776.83
765	1010117.29	2386782.89
766	1010116.92	2386783.06
767	1010117.63	2386785.78
768	1010127.97	2386806.82
769	1010129.98	2386807.86
770	1010140.23	2386813.21
771	1010126.23	2386824.79
772	1010115.26	2386833.87
773	1010115.13	2386833.97

774	1010112.58	2386819.42
775	1010099.37	2386790.80
776	1010064.11	2386809.15
777	1010131.72	2386956.54
778	1010136.97	2386968.02
779	1010113.52	2386979.25
780	1010108.08	2386967.38
781	1010041.09	2386821.32
782	1010003.30	2386840.02
783	1009955.79	2386743.09
784	1009992.78	2386722.49
785	1009982.58	2386701.70
786	1009047.76	2387167.70
787	1006363.87	2388655.11
788	1006329.07	2388650.94
789	1006314.66	2388773.03
790	1006217.20	2388764.42
791	1006201.88	2388881.53
792	1006184.89	2388963.27
793	1006187.37	2388968.51
794	1006195.27	2388976.69
795	1006228.29	2388985.60
796	1006230.09	2388985.78
797	1006244.49	2388987.26
798	1006236.96	2389023.17
799	1006224.99	2389007.03
800	1006223.56	2389005.10
801	1006176.70	2388992.25
802	1006175.00	2388991.78
803	1006174.86	2388991.38
804	1006172.16	2388983.06
805	1006167.25	2388962.28
806	1006085.44	2389304.99
807	1006122.86	2389313.44
808	1006151.53	2389313.48
809	1006172.09	2389313.51
810	1006178.63	2389313.52
811	1006178.59	2389339.54
812	1006169.18	2389339.47
813	1006165.79	2389339.44
814	1006147.07	2389339.44
815	1006119.96	2389339.44
816	1006054.04	2389324.56
817	1006162.04	2388872.11
818	1006178.70	2388739.25
819	1006140.70	2388734.88
820	1006150.04	2388629.46
821	1005909.40	2388600.60
822	1005747.75	2388600.21
823	1005661.96	2388559.75
824	1005289.98	2388418.89
825	1004698.50	2388280.82
826	1004476.71	2388204.13
827	1002307.54	2387764.19
828	1001972.83	2387680.66
829	1001970.70	2387680.12
830	1001786.53	2387634.15
831	1001781.18	2387632.81
832	1001551.51	2387575.49

833	1001545.88	2387574.08
834	1001385.70	2387534.10
835	1001380.35	2387532.77
836	1001126.77	2387469.47
837	1001124.63	2387468.94
838	1000984.77	2387434.03
839	1000979.42	2387432.69
840	1000782.57	2387383.56
841	1000751.51	2387375.80
842	1000703.76	2387363.89
843	1000701.65	2387363.36
844	1000583.95	2387333.98
845	1000578.61	2387332.65
846	1000282.50	2387258.74
847	1000276.84	2387257.33
848	1000254.00	2387251.62
849	1000200.01	2387263.91
850	1000195.94	2387264.84
851	999986.05	2387312.61
852	999953.88	2387319.93
853	999894.83	2387333.37
854	999890.76	2387334.30
855	999589.66	2387402.82
856	999585.60	2387403.74
857	999296.43	2387469.55
858	999291.29	2387470.72
859	999284.48	2387472.27
860	999280.41	2387473.20
861	998979.31	2387541.73
862	998975.23	2387542.65
863	998674.10	2387611.18
864	998670.03	2387612.11
865	998368.96	2387680.63
866	998364.88	2387681.56
867	998274.04	2387702.23
868	998268.90	2387703.40
869	998063.77	2387750.09
870	998059.71	2387751.01
871	997758.60	2387819.54
872	997754.52	2387820.46
873	997453.43	2387888.99
874	997449.36	2387889.91
875	997256.22	2387933.87
876	997242.59	2387936.97
877	997148.25	2387958.45
878	997144.18	2387959.37
879	996968.79	2387999.28
880	996816.18	2387980.23
881	996811.23	2387979.61
882	996625.40	2387956.40
883	996604.34	2387956.05
884	996601.38	2387956.00
885	996512.39	2387954.52
886	996453.24	2387947.32
887	996448.30	2387946.72
888	996382.70	2387938.72
889	996128.73	2387880.16
890	996126.57	2387879.66
891	996074.05	2387867.55

892	996062.86	2387865.90
893	996057.86	2387865.17
894	995704.41	2387813.10
895	995693.99	2387903.69
896	995650.20	2387898.51
897	995627.63	2388060.58
898	995625.85	2388073.34
899	995600.08	2388069.88
900	995601.88	2388056.99
901	995606.99	2388020.31
902	995595.67	2388035.52
903	995583.33	2388050.26
904	995578.88	2388032.58
905	995566.21	2388028.36
906	995588.59	2388007.89
907	995599.21	2387934.47
908	995442.95	2387914.20
909	995424.78	2388032.21
910	995422.74	2388045.13
911	995397.06	2388041.07
912	995399.09	2388028.23
913	995420.57	2387888.98
914	995378.49	2387883.61
915	995395.26	2387767.57
916	989836.34	2386948.78
917	989464.76	2386899.48
918	989399.45	2386890.20
919	989388.44	2386889.12
920	989311.45	2386878.10
921	989214.27	2386859.69
922	989093.21	2386858.18
923	989083.46	2386857.78
924	988911.72	2386833.44
925	988761.62	2386808.63
926	985287.60	2386316.28
927	985211.33	2386305.46
928	984939.24	2386266.90
929	984714.68	2386205.65
930	984425.75	2386150.70
931	984329.29	2386130.91
932	984301.86	2386125.34
933	984224.62	2386106.63
934	984132.79	2386096.30
935	984045.37	2386046.84
936	983992.42	2386016.90
937	983861.68	2386012.89
938	983828.39	2386008.36
939	983711.71	2385983.54
940	983311.81	2385941.45
941	981782.28	2385385.95
942	981771.74	2385382.12
943	981355.75	2385231.03
944	980689.08	2384931.87
945	980638.69	2384727.64
946	980620.51	2384653.98
947	980599.53	2384568.92
948	980408.64	2384217.27
949	980152.51	2383713.91
950	980139.32	2383674.19

951	980124.35	2383629.08
952	980121.43	2383620.31
953	980106.69	2383575.86
954	980059.76	2383434.43
955	980042.73	2383381.02
956	979975.63	2383228.81
957	977914.28	2383007.33
958	976884.20	2382877.57
959	975854.76	2382785.87
960	975700.20	2383076.60
961	975677.81	2383118.72
962	975673.39	2383127.03
963	975653.49	2383164.45
964	975649.86	2383170.00
965	975434.19	2383499.36
966	975010.86	2384220.16
967	974475.65	2384674.91
968	974348.07	2384864.97
969	974109.28	2385038.68
970	973994.92	2385085.04
971	973877.06	2385241.38
972	973799.60	2385409.70
973	973820.31	2385419.27
974	973839.81	2385378.94
975	973934.46	2385427.58
976	973917.41	2385464.14
977	973934.34	2385471.96
978	974248.25	2385730.47
979	974306.04	2385778.07
980	974322.40	2385791.55
981	974393.82	2385910.25
982	974518.93	2386046.13
983	974540.62	2386069.69
984	974617.55	2386153.26
985	974599.21	2386170.15
986	974605.45	2386178.32
987	974594.45	2386212.23
988	974590.81	2386223.44
989	974586.78	2386218.79
990	974568.87	2386198.09
991	974563.12	2386203.37
992	974553.55	2386212.18
993	974535.94	2386193.05
994	974545.51	2386184.24
995	974569.41	2386162.24
996	974557.57	2386148.52
997	974540.12	2386166.32
998	974512.31	2386138.06
999	974529.90	2386119.04
1000	974510.10	2386097.95
1001	974488.19	2386074.61
1002	974359.30	2385937.27
1003	974290.58	2385819.62
1004	974284.56	2385814.65
1005	974226.84	2385766.94
1006	974020.43	2385596.30
1007	973915.29	2385508.01
1008	973874.61	2385597.64
1009	973762.84	2385547.36

1010	973810.59	2385444.63
1011	973788.27	2385434.32
1012	973773.76	2385465.83
1013	973674.10	2385696.95
1014	973434.24	2386138.50
1015	973219.09	2386511.95
1016	972953.93	2386680.04
1017	972856.90	2386702.77
1018	972813.91	2386712.84
1019	972807.37	2386714.37
1020	972760.90	2386725.25
1021	971999.01	2386903.66
1022	972012.59	2387001.59
1023	972231.22	2387051.10
1024	972328.92	2387029.78
1025	972371.56	2387225.19
1026	972273.85	2387246.50
1027	972235.63	2387071.30
1028	972015.78	2387024.57
1029	971973.28	2387030.86
1030	972058.98	2387686.90
1031	972067.00	2387758.17
1032	972070.57	2387789.87
1033	972079.63	2387870.52
1034	972080.99	2387882.68
1035	972063.09	2388041.30
1036	972061.74	2388053.94
1037	972035.87	2388051.36
1038	972037.26	2388038.40
1039	972054.83	2387882.67
1040	972054.52	2387879.91
1041	972045.41	2387798.99
1042	972042.79	2387775.65
1043	972033.17	2387690.04
1044	971951.87	2387067.66
1045	971868.53	2387079.69
1046	971872.93	2387117.24
1047	971908.80	2387408.83
1048	971933.57	2387602.07
1049	971940.36	2387828.15
1050	971941.29	2387859.19
1051	971942.21	2387902.00
1052	971946.06	2388082.87
1053	971946.13	2388086.16
1054	971939.36	2388079.30
1055	971925.74	2388065.48
1056	971923.19	2388049.94
1057	971922.92	2388040.56
1058	971922.66	2388031.40
1059	971922.01	2388008.58
1060	971918.92	2387899.98
1061	971916.82	2387826.11
1062	971911.95	2387654.82
1063	971911.28	2387629.77
1064	971894.31	2387824.15
1065	971887.93	2387897.28
1066	971876.96	2388022.99
1067	971875.86	2388036.02
1068	971849.96	2388033.68

1069	971851.06	2388020.74
1070	971862.02	2387895.03
1071	971868.40	2387821.88
1072	971887.92	2387598.15
1073	971824.59	2387053.40
1074	971782.41	2387059.28
1075	971767.55	2386939.08
1076	971449.01	2386981.55
1077	970948.56	2387146.70
1078	969508.09	2387195.28
1079	969151.02	2387195.28
1080	968763.57	2386882.65
1081	968356.20	2386579.58
1082	965736.74	2386671.51
1083	965288.72	2386664.21
1084	964967.03	2386678.43
1085	964648.28	2386748.79
1086	964588.27	2386761.23
1087	964235.14	2387017.34
1088	964134.08	2387329.91
1089	963633.67	2387522.22
1090	963359.78	2387682.62
1091	963051.26	2387704.46
1092	963033.73	2387715.12
1093	963020.08	2387723.42
1094	962850.37	2387826.57
1095	962763.53	2387860.42
1096	962754.00	2387864.14
1097	959574.10	2389103.52
1098	956003.03	2388977.68
1099	954325.32	2390359.03
1100	952925.31	2390691.98
1101	951871.59	2390907.65
1102	951712.95	2391051.96
1103	951476.21	2391117.58
1104	951208.30	2391081.19
1105	951068.49	2391098.45
1106	950958.27	2391175.92
1107	950756.88	2391169.21
1108	950687.35	2391097.09
1109	950583.35	2391117.86
1110	950531.08	2391126.72
1111	950441.20	2391114.69
1112	950336.66	2391149.66
1113	950099.37	2391202.81
1114	949786.01	2391260.39
1115	949581.84	2391423.28
1116	949516.80	2391475.17
1117	949467.64	2391514.38
1118	949234.95	2391606.61
1119	949203.29	2391619.16
1120	944584.21	2393449.90
1121	944325.05	2393452.09
1122	944323.23	2393549.50
1123	944203.73	2393547.90
1124	944203.64	2393552.37
1125	944203.15	2393570.79
1126	944171.30	2393571.48
1127	944132.92	2393572.71

1128	944129.13	2393575.55
1129	944127.93	2393576.44
1130	944127.14	2393577.39
1131	944121.21	2393584.47
1132	944122.22	2393554.79
1133	944119.25	2393548.68
1134	944125.22	2393549.60
1135	944134.00	2393550.98
1136	944162.49	2393549.26
1137	944162.15	2393514.69
1138	944065.04	2393515.42
1139	944064.42	2393548.28
1140	944038.42	2393548.27
1141	944038.98	2393515.35
1142	944008.48	2393515.27
1143	943996.07	2393515.23
1144	943995.76	2393454.87
1145	943972.05	2393455.07
1146	940233.94	2393486.64
1147	940227.32	2392904.87
1148	940226.46	2392829.64
1149	940221.40	2392384.90
1150	940221.03	2392352.85
1151	940173.98	2388219.21
1152	940248.69	2387904.20
1153	941172.85	2385690.38
1154	941173.88	2385687.32
1155	941177.37	2385677.00
1156	941503.94	2384711.59
1157	941701.02	2384349.12
1158	941705.81	2384163.54
1159	941998.00	2383306.18
1160	941999.28	2383302.42
1161	942043.97	2383171.30
1162	941998.58	2382995.68
1163	941997.43	2382991.23
1164	941960.92	2382849.95
1165	941960.15	2382846.98
1166	941912.26	2382661.64
1167	941911.11	2382657.18
1168	941825.93	2382327.57
1169	941824.78	2382323.11
1170	941809.19	2382262.80
1171	941808.43	2382259.85
1172	941739.62	2381993.56
1173	941738.47	2381989.10
1174	941658.06	2381677.92
1175	941656.03	2381670.09
1176	941653.28	2381659.45
1177	941652.13	2381654.98
1178	941566.96	2381325.41
1179	941565.80	2381320.95
1180	941505.70	2381088.33
1181	941504.94	2381085.39
1182	941480.63	2380991.37
1183	941479.49	2380986.90
1184	941394.31	2380657.29
1185	941393.16	2380652.84
1186	941353.97	2380501.19

1187	941353.20	2380498.22
1188	941307.97	2380323.19
1189	941306.81	2380318.71
1190	941221.65	2379989.14
1191	941220.49	2379984.65
1192	941202.84	2379916.36
1193	941200.81	2379908.51
1194	941135.31	2379655.02
1195	941134.16	2379650.56
1196	941120.34	2379597.07
1197	941144.20	2379379.66
1198	941148.57	2379339.90
1199	941150.26	2379324.52
1200	941252.48	2379065.38
1201	941253.96	2379061.63
1202	941363.24	2378784.62
1203	941364.72	2378780.88
1204	941473.99	2378503.88
1205	941475.47	2378500.15
1206	941584.71	2378223.22
1207	941586.19	2378219.49
1208	941695.46	2377942.49
1209	941696.93	2377938.76
1210	941806.21	2377661.74
1211	941807.69	2377658.00
1212	941815.27	2377638.79
1213	941828.48	2377605.31
1214	941916.95	2377381.04
1215	941918.42	2377377.31
1216	942027.69	2377100.33
1217	942029.16	2377096.60
1218	942138.45	2376819.55
1219	942139.94	2376815.79
1220	942249.19	2376538.84
1221	942250.67	2376535.10
1222	942359.94	2376258.12
1223	942361.39	2376254.44
1224	942470.69	2375977.37
1225	942472.17	2375973.62
1226	942581.43	2375696.66
1227	942582.92	2375692.90
1228	942692.17	2375415.95
1229	942693.65	2375412.21
1230	942802.90	2375135.26
1231	942804.38	2375131.51
1232	942809.64	2375118.19
1233	942814.56	2375105.72
1234	942913.65	2374854.53
1235	942915.12	2374850.80
1236	943024.44	2374573.69
1237	943025.92	2374569.94
1238	943135.15	2374293.03
1239	943136.62	2374289.29
1240	943177.11	2374186.70
1241	943155.95	2373987.94
1242	943155.50	2373983.69
1243	943145.00	2373885.07
1244	943144.57	2373880.95
1245	943121.91	2373668.04

1246	943121.46	2373663.77
1247	943087.86	2373348.09
1248	943087.41	2373343.83
1249	943078.86	2373263.46
1250	943068.14	2373032.07
1251	943067.95	2373027.86
1252	943060.78	2372872.98
1253	942989.51	2372451.91
1254	942988.69	2372447.10
1255	942969.70	2372334.77
1256	942849.40	2372357.15
1257	942834.39	2372359.95
1258	942831.03	2372360.57
1259	942813.10	2372264.17
1260	942764.65	2372273.24
1261	942754.02	2372274.82
1262	942752.70	2372264.91
1263	942751.32	2372255.01
1264	942738.92	2372255.55
1265	942724.12	2372240.91
1266	942719.83	2372214.87
1267	942715.36	2372205.65
1268	942704.85	2372202.88
1269	942704.69	2372202.21
1270	942703.91	2372198.81
1271	942713.16	2372196.66
1272	942730.94	2372191.61
1273	942741.29	2372187.09
1274	942741.91	2372189.08
1275	942742.17	2372189.92
1276	942736.76	2372197.22
1277	942738.12	2372208.74
1278	942743.11	2372234.66
1279	942750.22	2372238.19
1280	942776.76	2372233.86
1281	942754.03	2372091.70
1282	942744.68	2372093.32
1283	942742.08	2372078.35
1284	942741.35	2372074.12
1285	942738.46	2372057.41
1286	942715.58	2372061.14
1287	942712.66	2372041.35
1288	942734.09	2372037.87
1289	942718.47	2371943.12
1290	942761.97	2371935.40
1291	942776.99	2371932.74
1292	942896.94	2371911.47
1293	942875.69	2371807.07
1294	942874.74	2371802.43
1295	942855.95	2371710.09
1296	942888.84	2371596.72
1297	942855.95	2371488.93
1298	942854.54	2371484.30
1299	942850.57	2371471.27
1300	942778.72	2371166.06
1301	942777.73	2371161.84
1302	942700.61	2370834.20
1303	942699.55	2370829.71
1304	942624.73	2370511.81

1305	942623.69	2370507.41
1306	942546.60	2370179.89
1307	942545.53	2370175.34
1308	942474.49	2369873.53
1309	942471.68	2369857.90
1310	942470.87	2369853.41
1311	942412.79	2369530.26
1312	942412.04	2369525.99
1313	942355.80	2369213.03
1314	942354.93	2369208.20
1315	942318.76	2369006.91
1316	942316.74	2368995.67
1317	942296.95	2368885.52
1318	942296.09	2368880.72
1319	942239.80	2368567.46
1320	942238.99	2368562.98
1321	942180.92	2368239.81
1322	942180.19	2368235.74
1323	942138.00	2368000.93
1324	942139.94	2367926.20
1325	942140.04	2367922.01
1326	942145.14	2367725.37
1327	942122.64	2367608.64
1328	942121.83	2367604.43
1329	942108.51	2367535.28
1330	942043.22	2367333.91
1331	942033.32	2367282.77
1332	942032.54	2367278.79
1333	941969.70	2366954.17
1334	941968.94	2366950.27
1335	941907.98	2366635.38
1336	941907.23	2366631.46
1337	941844.37	2366306.79
1338	941843.61	2366302.88
1339	941824.97	2366206.56
1340	941822.36	2366193.09
1341	941782.61	2365987.75
1342	941781.90	2365984.11
1343	941719.20	2365660.26
1344	941718.37	2365655.98
1345	941693.81	2365529.05
1346	941687.88	2365348.81
1347	941687.74	2365344.17
1348	941686.70	2365312.38
1349	941706.31	2365150.67
1350	941710.97	2365112.27
1351	941719.35	2365043.15
1352	941719.88	2365038.70
1353	941755.18	2364747.66
1354	941755.70	2364743.42
1355	941792.06	2364443.65
1356	941792.50	2364440.06
1357	941827.88	2364148.34
1358	941828.37	2364144.30
1359	941864.79	2363844.01
1360	941865.33	2363839.52
1361	941900.58	2363548.82
1362	941901.07	2363544.84
1363	941937.49	2363244.49

1364	941938.04	2363240.00
1365	941973.31	2362949.25
1366	941973.76	2362945.39
1367	941984.73	2362855.05
1368	941986.55	2362840.07
1369	942010.21	2362644.98
1370	942010.75	2362640.49
1371	942046.04	2362349.58
1372	942046.53	2362345.54
1373	942082.39	2362049.90
1374	942082.81	2362046.37
1375	942119.28	2361745.68
1376	942119.70	2361742.27
1377	942225.23	2360872.15
1378	942304.50	2360577.78
1379	942270.56	2360510.65
1380	942456.52	2358862.02
1381	943331.39	2358105.41
1382	943392.13	2357159.72
1383	943366.93	2357129.21
1384	943164.65	2356884.19
1385	943160.50	2356879.18
1386	942726.15	2356353.06
1387	942860.21	2355357.23
1388	942860.75	2355353.24
1389	942933.52	2354812.80
1390	942938.85	2354773.14
1391	942943.50	2354738.64
1392	942986.58	2354332.29
1393	943057.88	2354104.52
1394	943062.66	2354002.43
1395	943067.90	2353890.38
1396	943071.71	2353809.03
1397	943073.39	2353773.22
1398	943092.63	2353701.16
1399	943145.92	2353501.60
1400	943133.52	2353443.31
1401	943132.78	2353439.84
1402	943130.02	2353426.86
1403	943125.84	2353407.24
1404	943122.70	2353392.49
1405	943120.30	2353381.20
1406	943118.88	2353374.53
1407	943113.49	2353349.20
1408	943112.75	2353345.69
1409	943125.88	2353279.13
1410	943126.66	2353275.21
1411	943141.95	2353197.72
1412	943151.49	2353149.43
1413	943154.75	2353125.77
1414	943419.53	2351202.73
1415	943365.12	2350887.57
1416	943363.34	2350877.25
1417	943341.63	2350880.92
1418	943348.93	2350926.01
1419	943239.75	2350946.83
1420	943232.06	2350899.87
1421	943207.69	2350904.06
1422	943192.91	2350906.61

1423	943143.61	2350915.08
1424	943133.58	2350916.83
1425	943130.53	2350898.15
1426	943117.88	2350900.32
1427	943110.07	2350908.66
1428	943106.03	2350921.24
1429	943103.47	2350899.55
1430	943112.76	2350892.73
1431	943117.85	2350881.26
1432	943118.34	2350880.16
1433	943118.35	2350877.16
1434	943118.37	2350871.67
1435	943122.78	2350871.67
1436	943123.52	2350872.96
1437	943124.95	2350875.50
1438	943126.94	2350879.02
1439	943133.32	2350881.69
1440	943149.90	2350879.27
1441	943223.31	2350866.65
1442	943198.59	2350709.00
1443	943177.76	2350712.24
1444	943162.95	2350714.55
1445	943112.31	2350722.42
1446	943102.38	2350723.96
1447	943099.34	2350704.19
1448	943109.22	2350702.66
1449	943159.85	2350694.78
1450	943174.67	2350692.48
1451	943199.58	2350688.61
1452	943193.33	2350643.26
1453	943299.99	2350625.83
1454	943307.29	2350671.94
1455	943327.37	2350668.84
1456	943160.71	2349702.84
1457	943100.98	2348976.71
1458	942909.91	2347982.92
1459	942909.08	2347978.62
1460	942818.50	2347507.46
1461	942845.47	2347472.80
1462	942787.30	2347170.27
1463	942849.80	2347090.02
1464	942727.84	2346628.73
1465	941624.47	2340832.22
1466	941447.31	2340055.26
1467	941488.83	2339892.00
1468	941414.52	2339644.38
1469	941212.42	2338745.20
1470	941215.71	2338455.02
1471	941124.44	2338205.43
1472	941075.37	2337926.37
1473	941050.56	2337800.69
1474	941515.81	2337137.64
1475	941309.84	2335355.82
1476	940405.04	2334615.38
1477	940390.87	2334539.59
1478	940358.81	2334276.76
1479	940799.04	2332639.28
1480	941213.50	2332408.90
1481	941187.58	2332361.87

1482	941180.35	2332348.76
1483	941165.49	2332321.78
1484	941204.07	2332297.49
1485	941191.16	2332274.31
1486	941131.50	2332166.91
1487	940848.36	2332094.11
1488	940838.65	2332091.71
1489	940843.45	2332072.29
1490	940853.34	2332074.74
1491	940940.80	2332097.23
1492	940930.20	2332087.60
1493	940921.58	2332072.11
1494	940925.00	2332048.64
1495	940939.92	2331989.95
1496	940944.34	2331968.43
1497	940937.61	2331954.98
1498	940924.02	2331948.37
1499	940913.36	2331948.37
1500	940901.26	2331957.48
1501	940898.13	2331975.24
1502	940897.20	2331980.49
1503	940872.12	2331972.57
1504	940874.86	2331968.29
1505	940877.47	2331964.22
1506	940884.86	2331945.94
1507	940903.69	2331928.15
1508	940925.64	2331928.15
1509	940949.56	2331939.11
1510	940962.69	2331953.52
1511	940962.69	2331975.81
1512	940953.04	2332020.26
1513	940942.82	2332065.47
1514	940957.33	2332083.67
1515	940976.41	2332089.17
1516	941022.14	2332101.25
1517	941157.76	2332136.34
1518	941227.98	2332261.35
1519	941236.31	2332276.59
1520	941337.96	2332220.51
1521	941355.14	2332251.58
1522	941362.38	2332264.66
1523	941384.50	2332304.71
1524	941583.23	2332195.98
1525	941584.47	2332141.16
1526	941584.86	2332123.84
1527	941586.14	2332067.65
1528	941597.37	2332028.86
1529	941636.24	2331883.04
1530	941638.52	2331874.51
1531	941590.58	2331857.55
1532	941592.12	2331857.04
1533	941615.51	2331849.43
1534	941649.04	2331761.00
1535	941604.06	2331734.35
1536	941624.00	2331694.08
1537	941435.38	2331577.67
1538	941422.56	2331569.76
1539	941415.94	2331565.67
1540	941373.42	2331539.43

1541	941305.69	2331497.63
1542	941181.15	2331420.76
1543	941030.87	2331379.91
1544	941036.19	2331360.63
1545	941189.19	2331402.22
1546	941372.84	2331515.57
1547	941376.45	2331517.79
1548	941418.05	2331543.47
1549	941422.80	2331546.40
1550	941437.51	2331555.48
1551	941632.57	2331675.88
1552	941689.45	2331633.29
1553	941730.89	2331692.68
1554	941755.65	2331728.17
1555	941779.37	2331713.74
1556	941780.76	2331712.90
1557	941794.73	2331704.40
1558	941804.68	2331698.35
1559	941829.92	2331683.01
1560	941854.32	2331647.92
1561	941835.97	2331508.97
1562	941881.30	2331392.19
1563	942044.85	2331213.86
1564	942309.42	2330045.14
1565	942356.26	2329889.74
1566	942263.70	2329849.77
1567	942214.88	2329769.55
1568	942194.49	2329700.82
1569	942128.66	2329691.02
1570	941968.93	2329644.10
1571	941938.26	2329635.09
1572	941889.31	2329620.71
1573	941906.60	2329550.99
1574	941908.96	2329541.45
1575	941928.41	2329546.10
1576	941926.01	2329555.81
1577	941913.34	2329606.92
1578	941948.53	2329617.25
1579	941979.18	2329626.26
1580	942132.96	2329671.44
1581	942193.44	2329680.38
1582	942151.92	2329596.22
1583	942204.40	2329507.69
1584	942200.50	2329501.08
1585	942201.41	2329493.79
1586	942186.03	2329490.63
1587	942192.18	2329468.09
1588	942204.66	2329470.79
1589	942217.79	2329395.62
1590	942217.07	2329380.29
1591	942205.92	2329365.83
1592	942080.88	2329270.88
1593	942072.46	2329263.80
1594	942064.60	2329258.82
1595	941976.59	2329249.17
1596	941938.69	2329259.63
1597	941917.58	2329262.05
1598	941906.59	2329259.81
1599	941902.53	2329258.98

1600	941900.64	2329257.39
1601	941900.02	2329256.86
1602	941900.67	2329252.55
1603	941907.17	2329252.37
1604	941909.72	2329251.60
1605	941976.84	2329231.50
1606	942079.50	2329247.17
1607	942219.02	2329353.80
1608	942232.03	2329370.84
1609	942234.65	2329386.80
1610	942223.20	2329474.80
1611	942369.86	2329451.50
1612	942400.93	2329584.05
1613	942565.15	2329674.08
1614	942508.54	2329843.42
1615	942603.86	2329886.19
1616	942623.55	2329820.86
1	942719.30	2329849.72

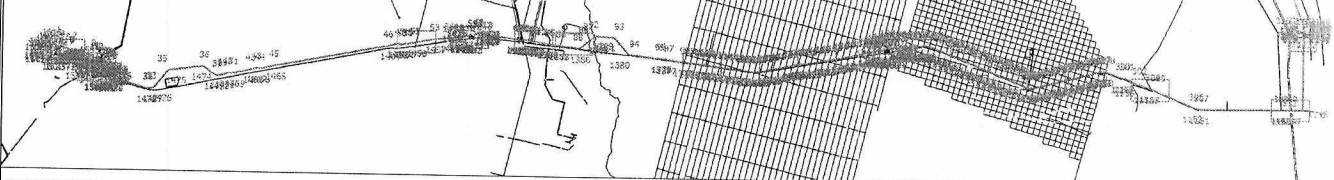
Схема границ публичног сервитута

МСК-14, зона

14:16:060101

14:16:080101

14:16:070101



Условные обозначения

- Проектные границы публичног сервитута
- Характерная точка границы публичног сервитута
- Кадастровый номер земельного участка

:1045

Масштаб 1:1045

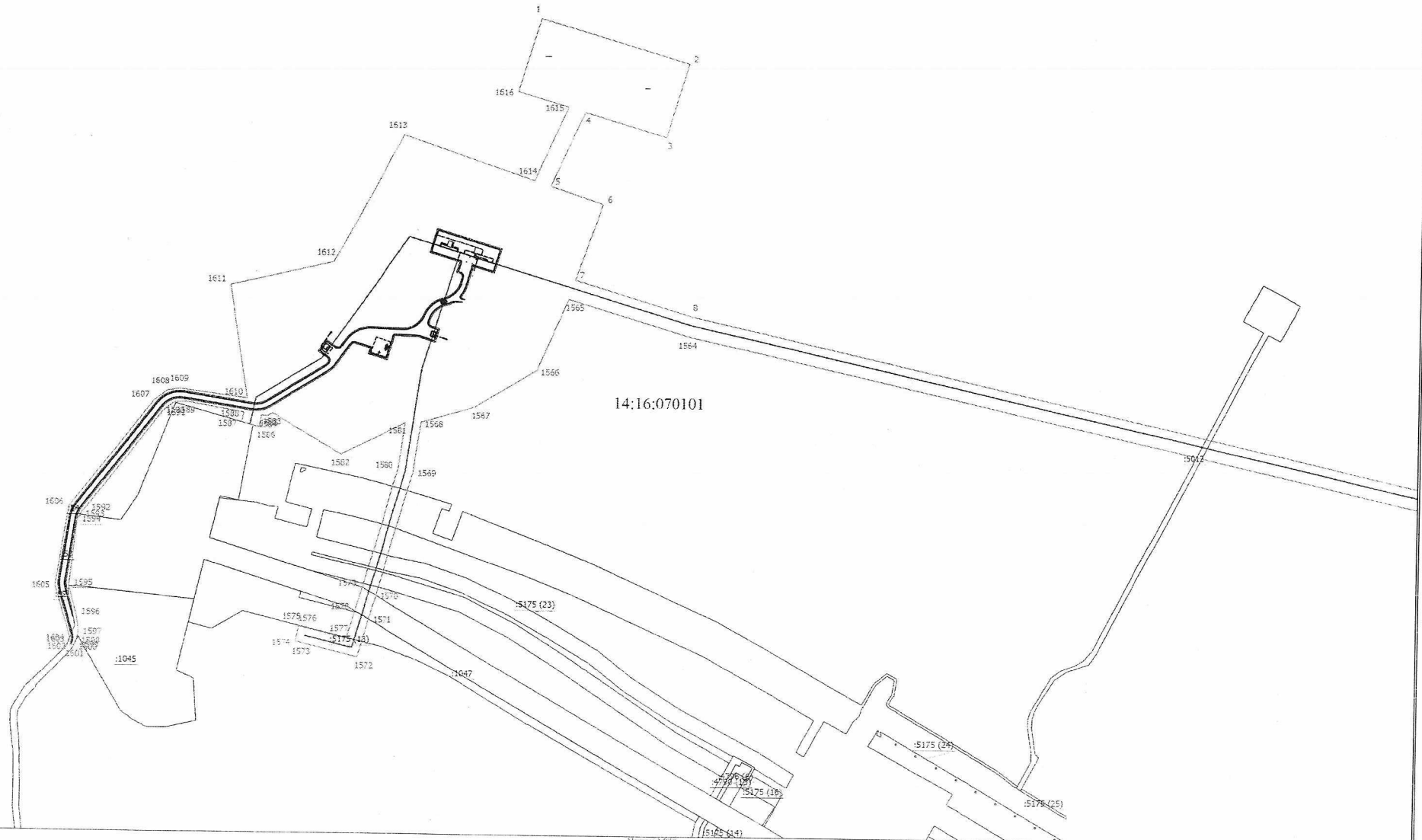
- Граница существующих в БПН земельных участков
- Обозначение новой характерной точки
- Номер кадастрового квартала

14:16:070101

Схема границ публичного сервитута

МСК-14, зона

Высотной, м/г/г



14:16:070101

- Условные обозначения
- Проектные границы публичного сервитута
 - Характеристики точек границ публичного сервитута
 - Кадастровый номер земельного участка
- :1045

- Масштаб 1:5000
- Граница существующих в ЕГРН земельных участков
 - Обозначение линий межевой линии
 - Интервалы кадастрового участка
- 14:16:070101

Схема границ публичного сервитута

Вып. лист 4

МСК-14, зона

14:16:070101

:5319 (16)

:1561

:17

Условные обозначения

- Проведение границы публичного сервитута
- Идентификационные признаки публичного сервитута
- Кадастровый номер земельного участка

:1045

Масштаб 1:500

1

14:16:070101

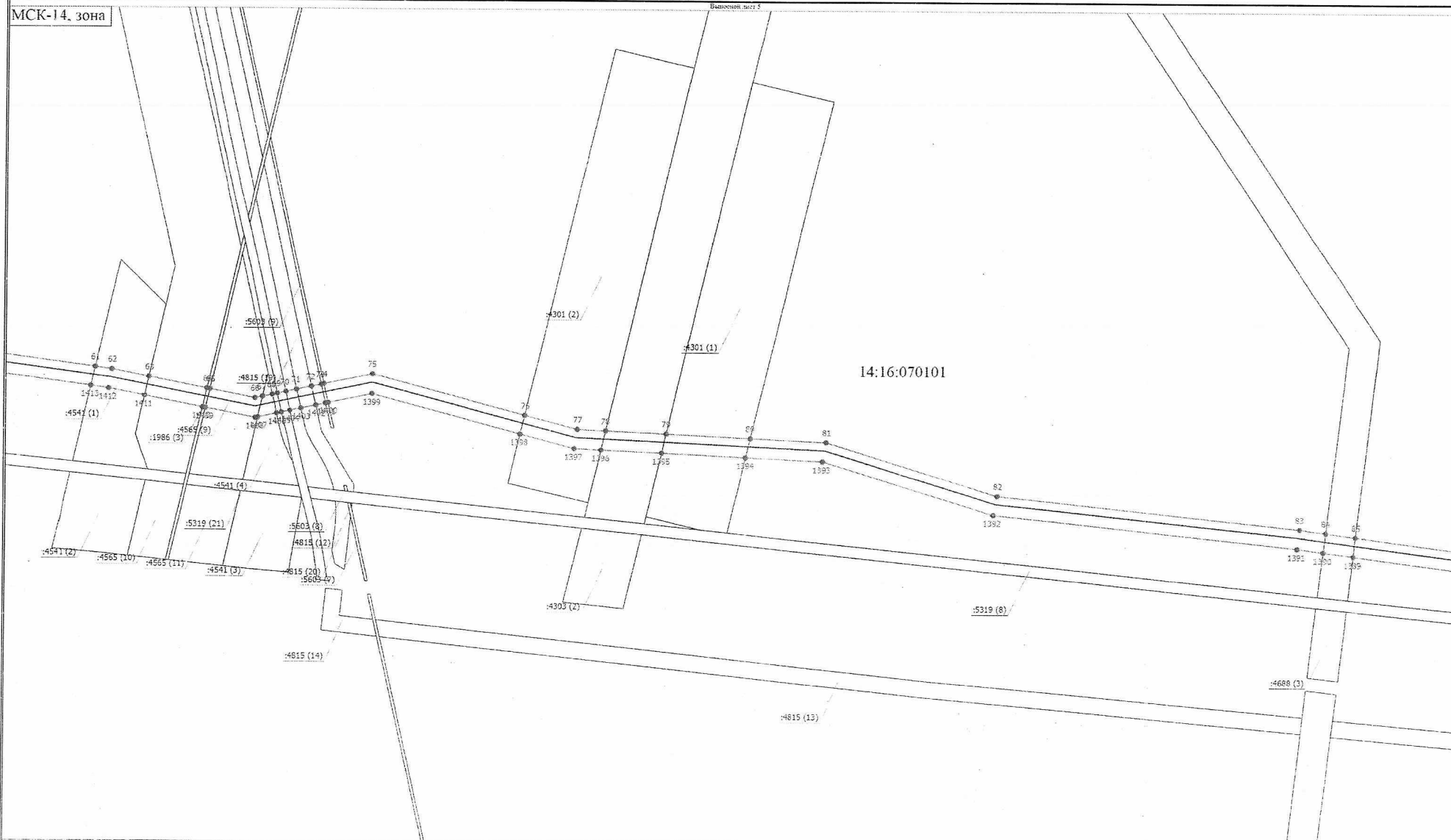
- Граница существующих в ЕГРН земельных участков
- Объекты иной муниципальной собственности
- Номер кадастрового участка

Схема границ публичного сервитута

МСК-14, зона

Выпущен лист 3

14:16:070101



Условные обозначения:

- Проектные границы публичного сервитута
- Характерная точка границ публичного сервитута
- Номер кадастрового квартала

Масштаб 1:500

- Граница существующих в ЕГРН земельных участков
- Обозначение новых характеристик границ

14:16:070101

Схема границ публичного сервитута

Высотой лист 6

МСК-14, зона

14:16:070101

Условные обозначения

- Проектные границы публичного сервитута
- Характерная точка границы публичного сервитута
- Кадастровый номер земельного участка

•
:1988

Масштаб 1:2000

- Граница существующих в ЕГРН земельных участков
- Обозначение иной муниципальной территории
- Номер кадастрового квартала

1
14:16:070101

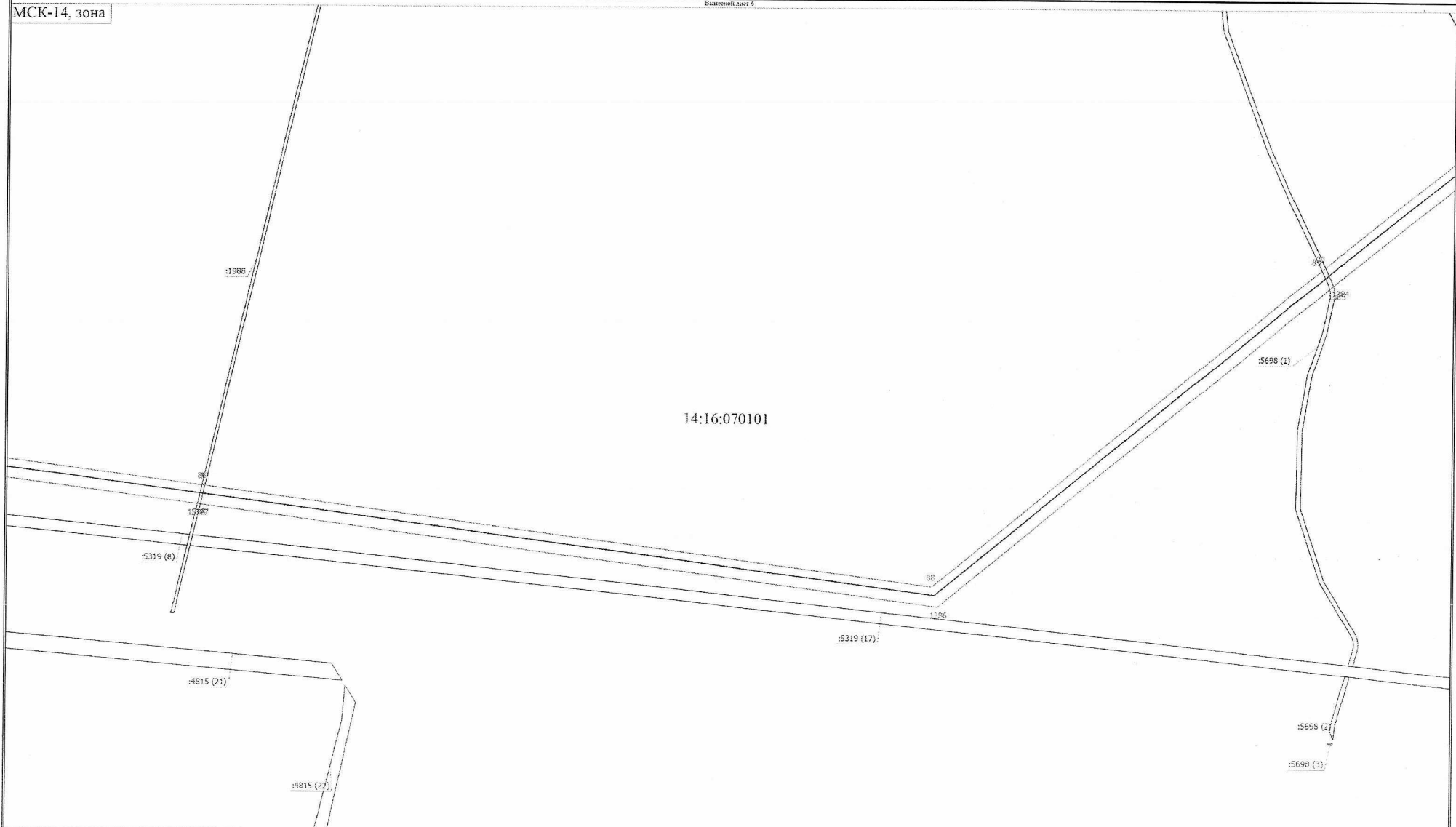


Схема границ публичного сервитута

МСК-14, зона

Высотой лист



Масштаб 1:500

Условные обозначения

- Прямые границы публичного сервитута
- Характерная точка границ публичного сервитута
- Номер кадастрового квартала

- Граница собственности и ИТРИ земельных участков
- Обозначение иной характерной точки

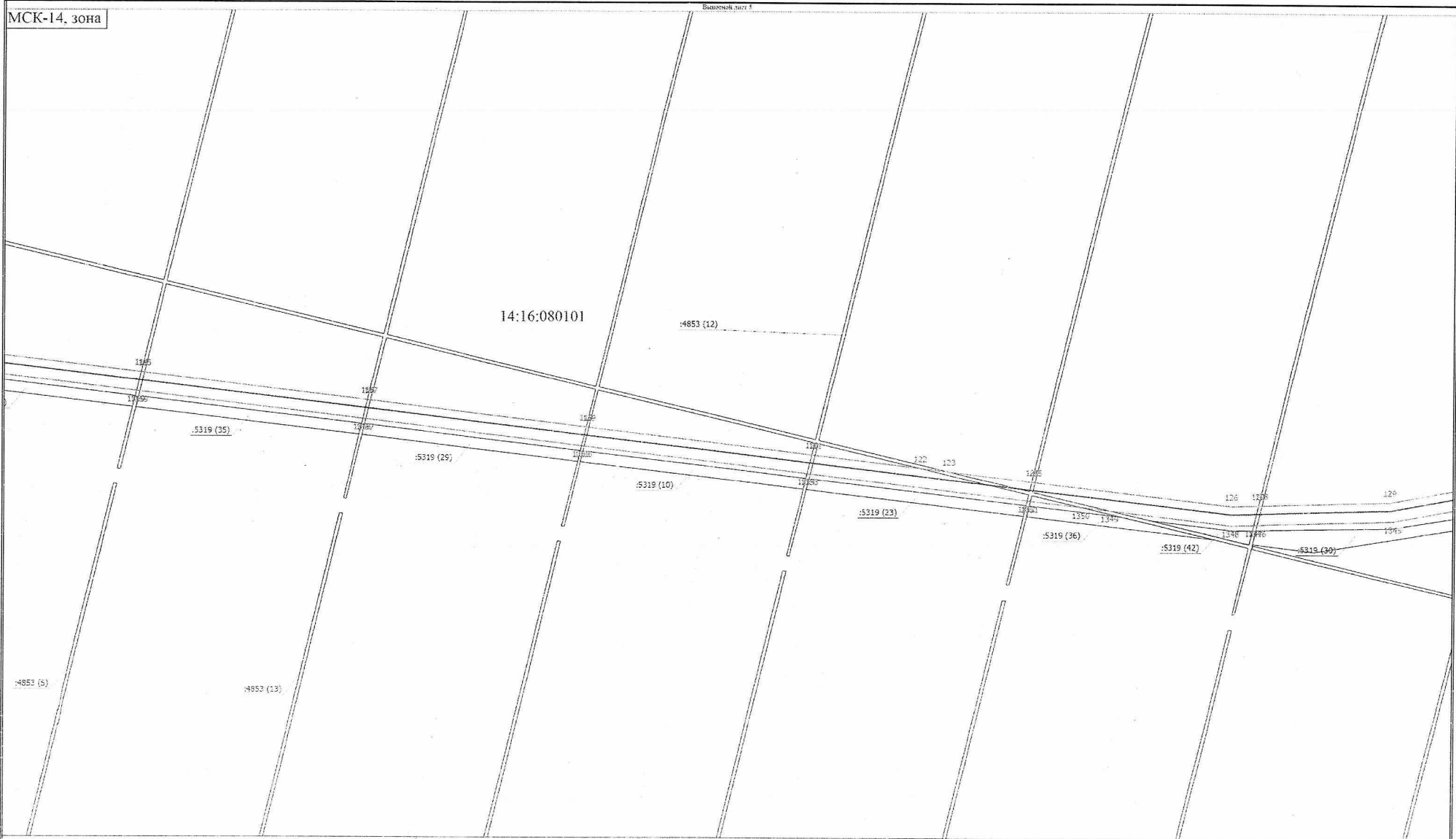
14:16:070101

Схема границ публичного сервитута

МСК-14, зона

Высотный лист 5

14:16:080101



Земельные участки

- Проектные границы публичного сервитута
- Характерная точка границы земельного участка
- Кадастровый номер земельного участка

- Границы существующих в ЕГРН земельных участков
- Обозначение новой характерной точки
- Номер участка по кадастру

:1045

14:16:070101

Схема границ публичного сервитута

МСК-14, зона

Высотный лист №

14:16:080101

- Условные обозначения
- Проектируемые границы публичного сервитута
 - Характерная точка границ публичного сервитута
 - Номер кадастрового квартала

Масштаб 1:5000

- Граница существующих в ЕГРН земельных участков
- Обозначения точек характерной точки

14:16:070101

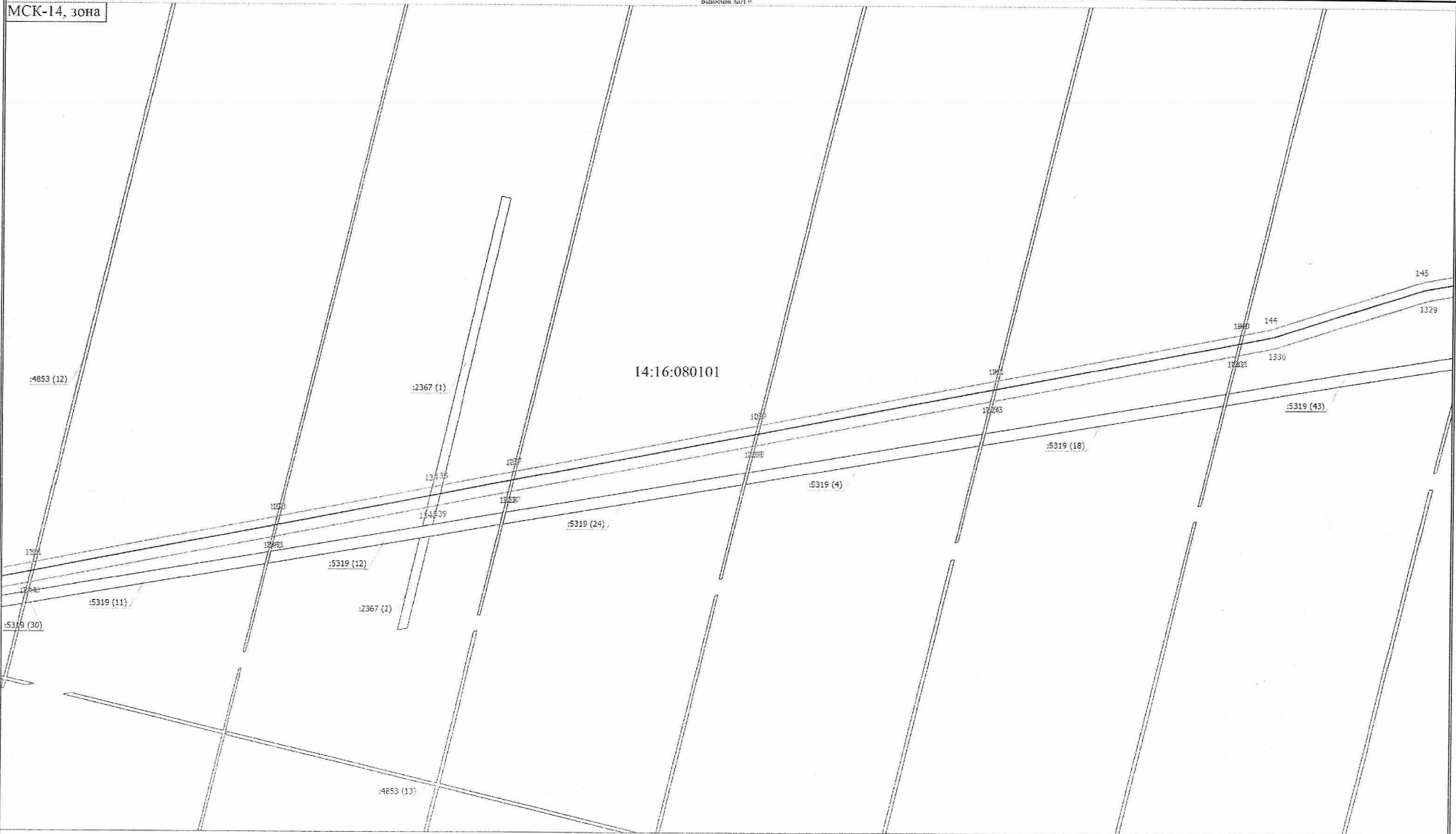
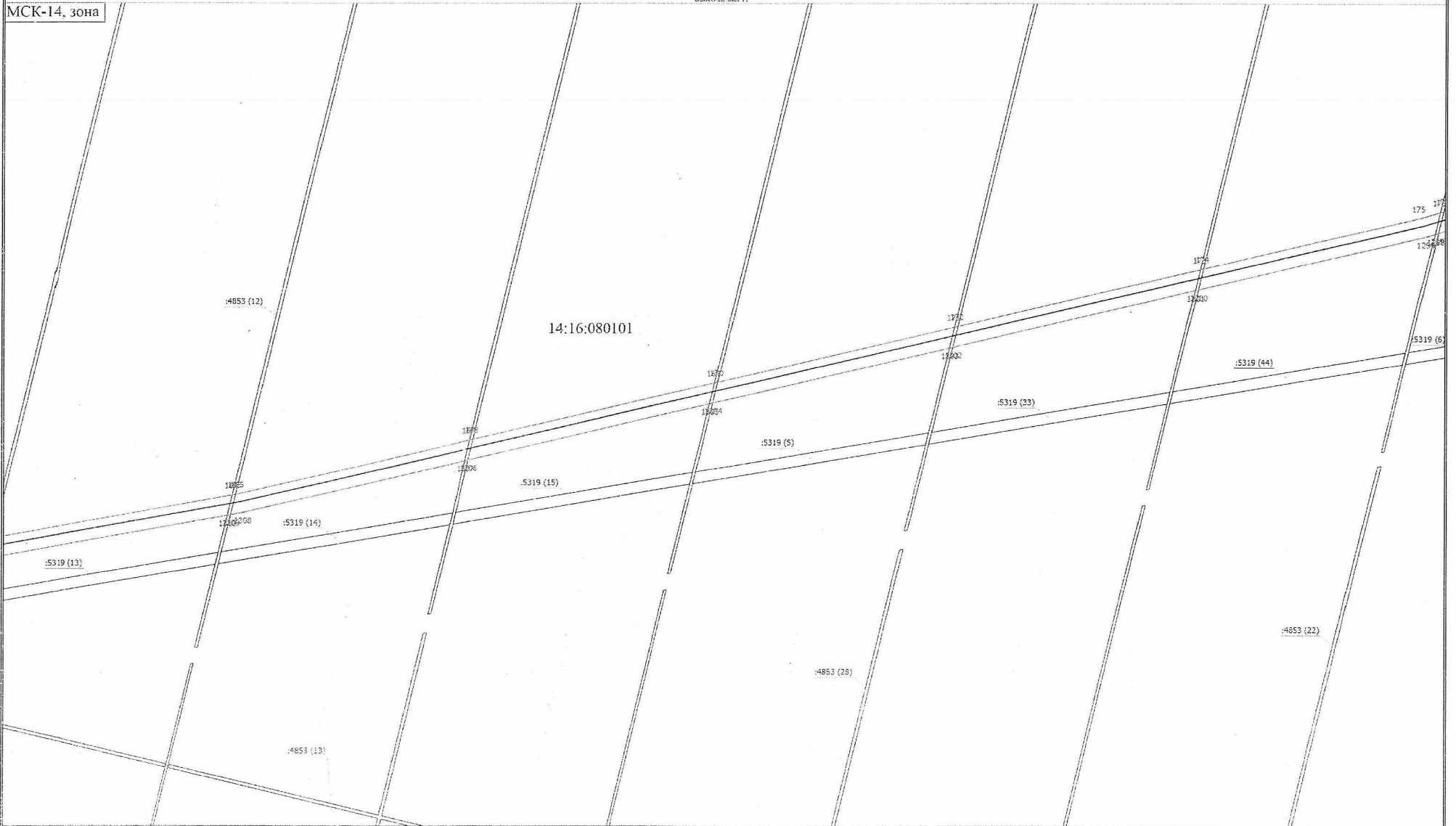


Схема границ публичного сервитута

МСК-14, зона

Высотой лист 11



Масштаб 1:1000

- Границы публичного сервитута
- Границы границ публичного сервитута
- Каждый из элементов участка

- Граница собственности в ЕГРН (зеленая линия)
- Объекты: шпиль, хвостовой трос
- Номер кадастрового квартала

:1045

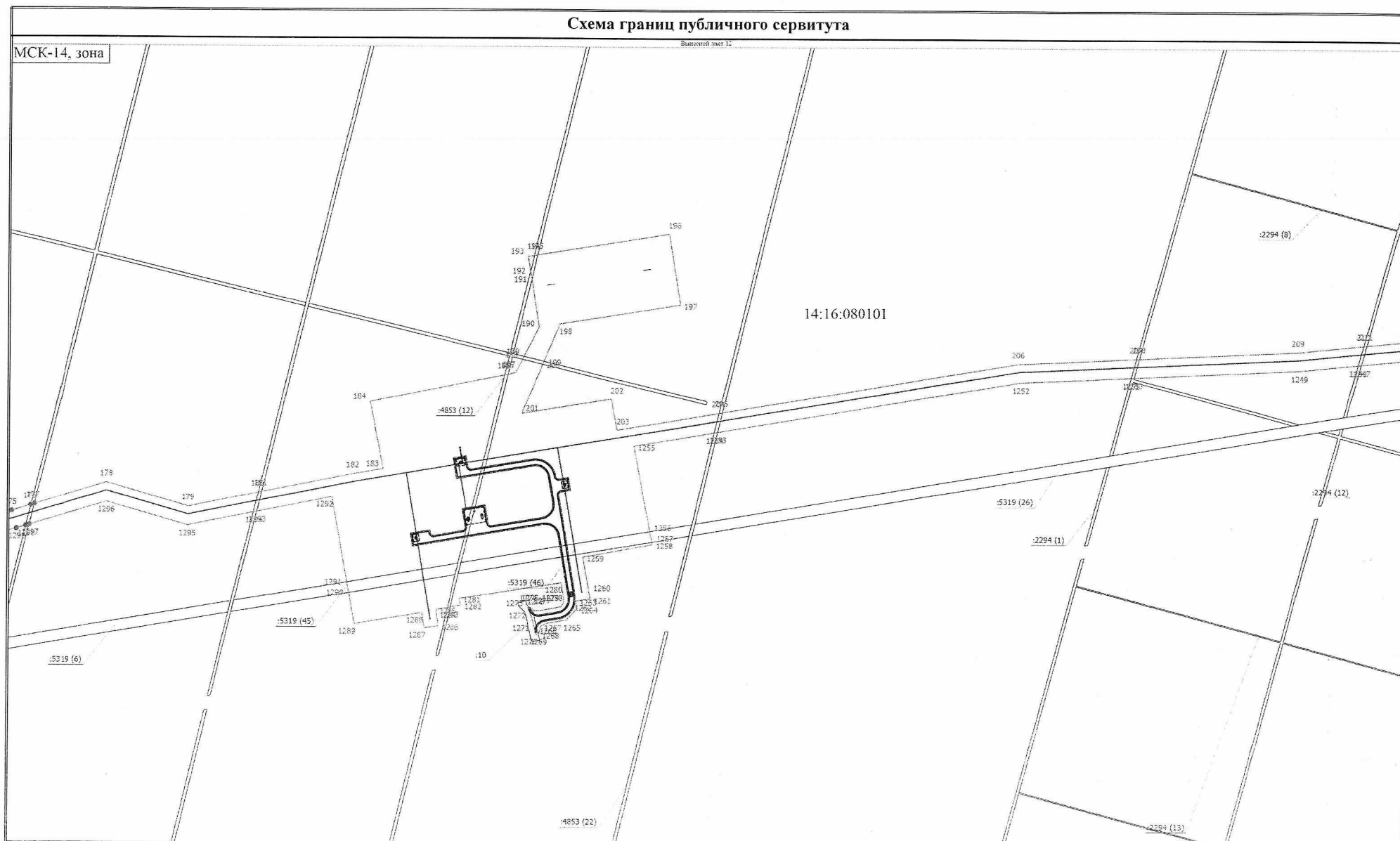
14:16:070101

Схема границ публичного сервитута

Высотой лист 12

МСК-14, зона

14:16:080101



Условные обозначения

- Проектные границы публичного сервитута
- Характерная точка границы публичного сервитута
- Кадастровый номер земельного участка

:10

Масштаб 1:500

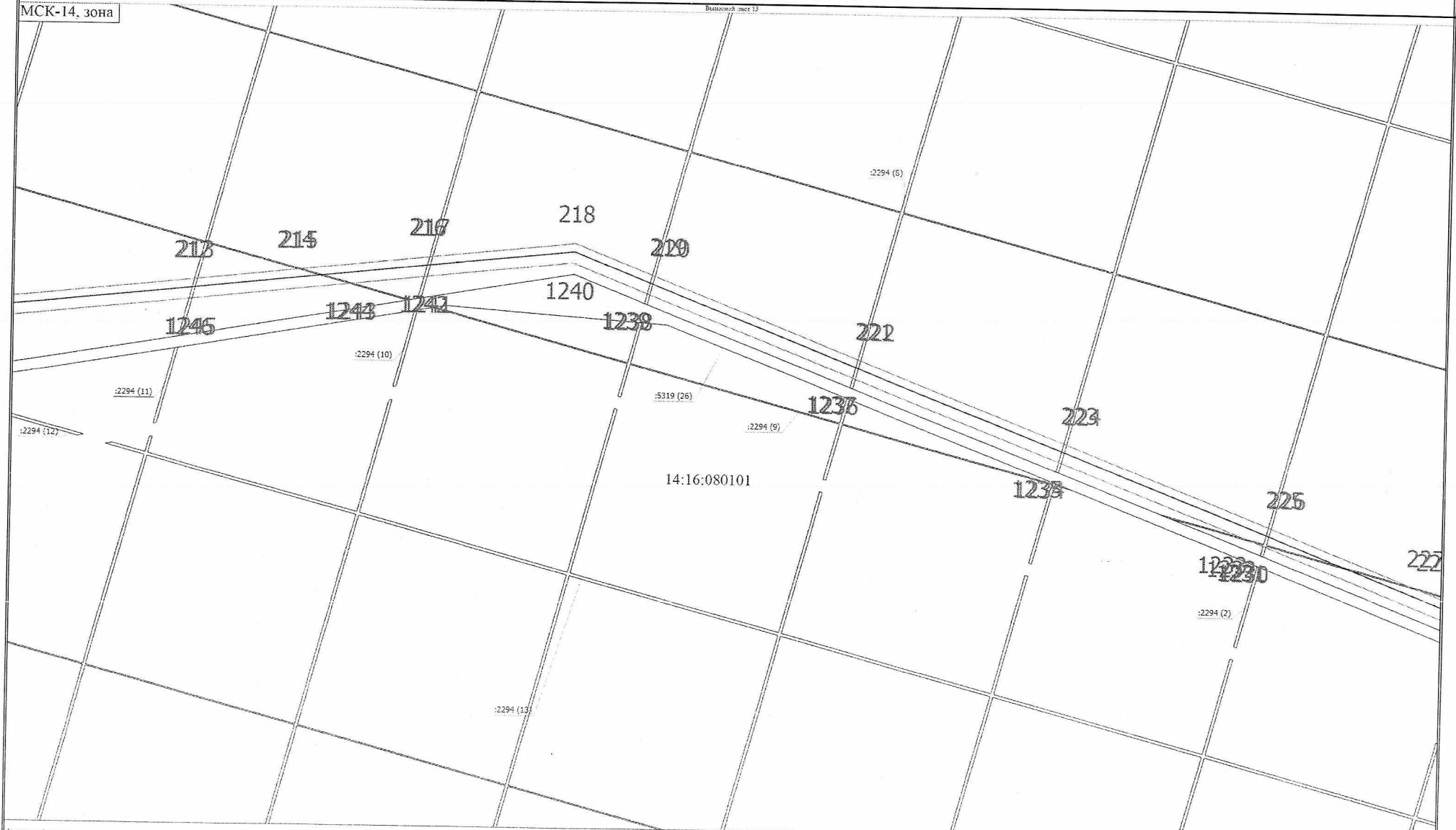
- Границы существующих и ИЭИ земельных участков
- Обязательные линии характеристик земель
- Номер кадастрового квартала

14:16:070101

Схема границ публичного сервитута

МСК-14, зона

Вып. лист 13



Условные обозначения

- Проектные границы публичного сервитута
- Указанные точки границ публичного сервитута
- Кадастровый номер земельного участка

:1045

Масштаб 1:500

- Граница существующих и ИЖС земельных участков
- Существующие линии черной земли
- Номер кадастрового участка

14:16:070101

Схема границ публичного сервитута

МСК-14, зона

Высотой лист 14

14:16:080101

:2291 (19)

:2794 (4)

:5319 (26)

:2294 (5)

:2294 (7)

:2294 (6)

:2291 (21)

:2291 (11)

:2291 (9)

:2294 (13)

:2291 (10)

:2291 (5)

:2291 (25)

Условные обозначения

- Протокол граница земельного сервитута
- Зарегистрированная граница публичного сервитута
- Реальный размер земельного участка

:1045

Масштаб 1:5000

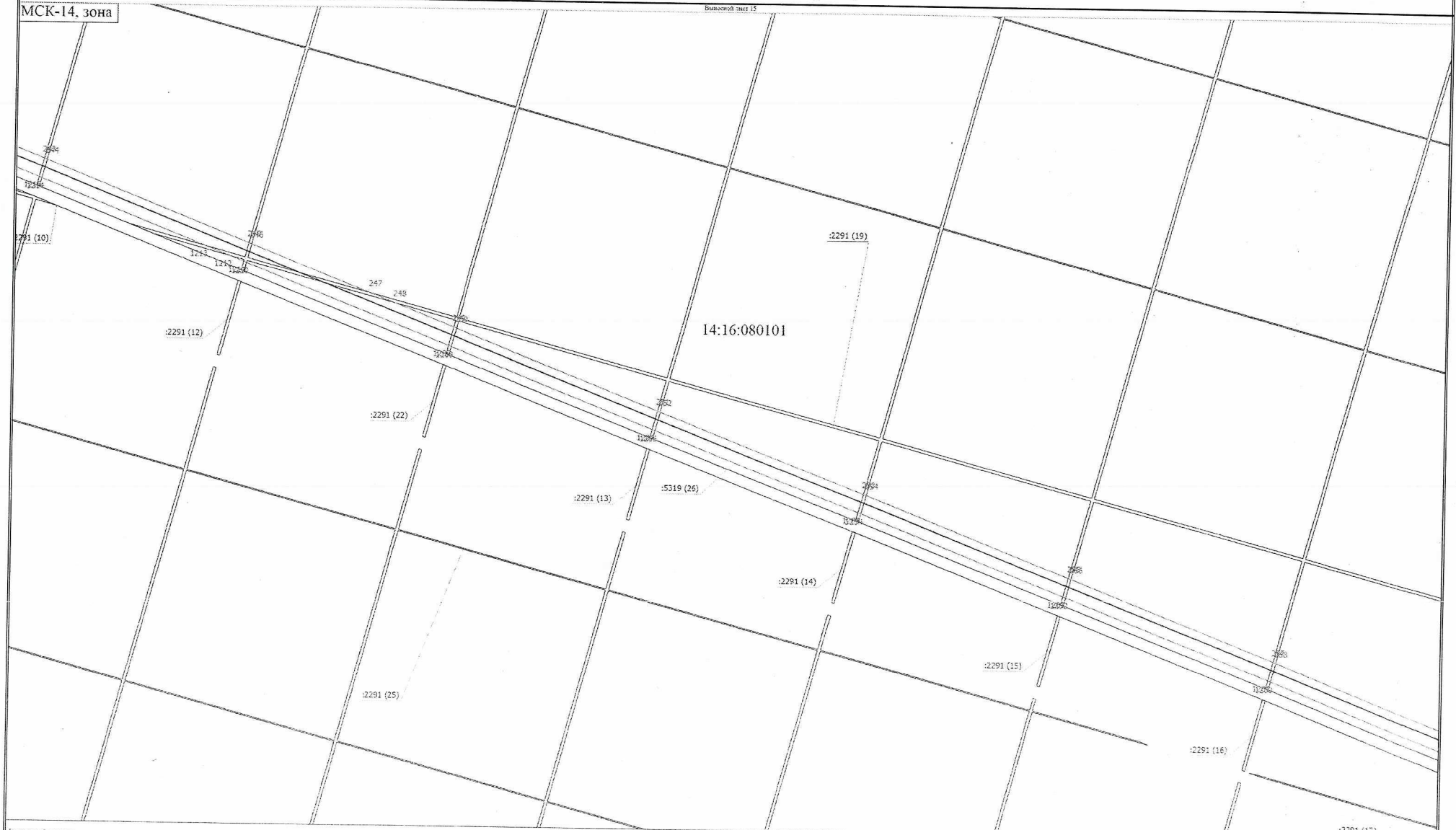
- Граница существующих и ПЗРП земельных участков
- Обозначение линий межевой точки
- Номер кадастрового квартала

14:16:070101

Схема границ публичного сервитута

МСК-14. зона

Высотой лист 15



Условные обозначения

- Протяженные границы публичного сервитута
- Граница территории публичного сервитута
- Взаимосвязь номер земельного участка

:1045

Масштаб 1:500

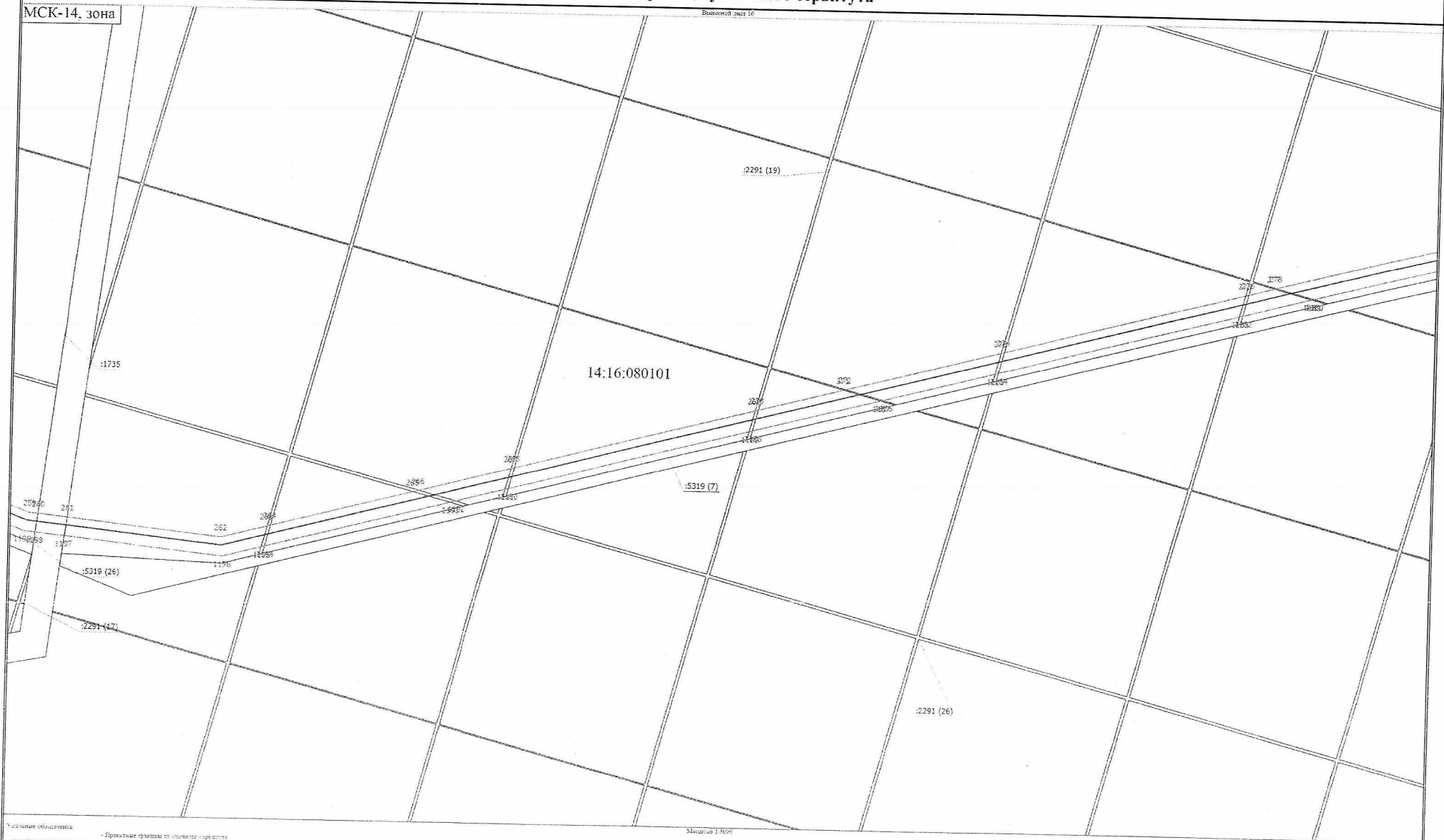
- Граница собственности ЕПН земельного участка
- Ссылка на номер кадастровой зоны
- Номер кадастрового квартала

14:16:070101

Схема границ публичного сервитута

МСК-14, зона

Высотой лист 10



Условные обозначения:

- Проектные границы по описанию сервитута
- Граница существующих в ЕГРН земельных участков
- Обозначение новой характерной точки
- Номер кадастрового участка

:1045

Масштаб 1:500

1

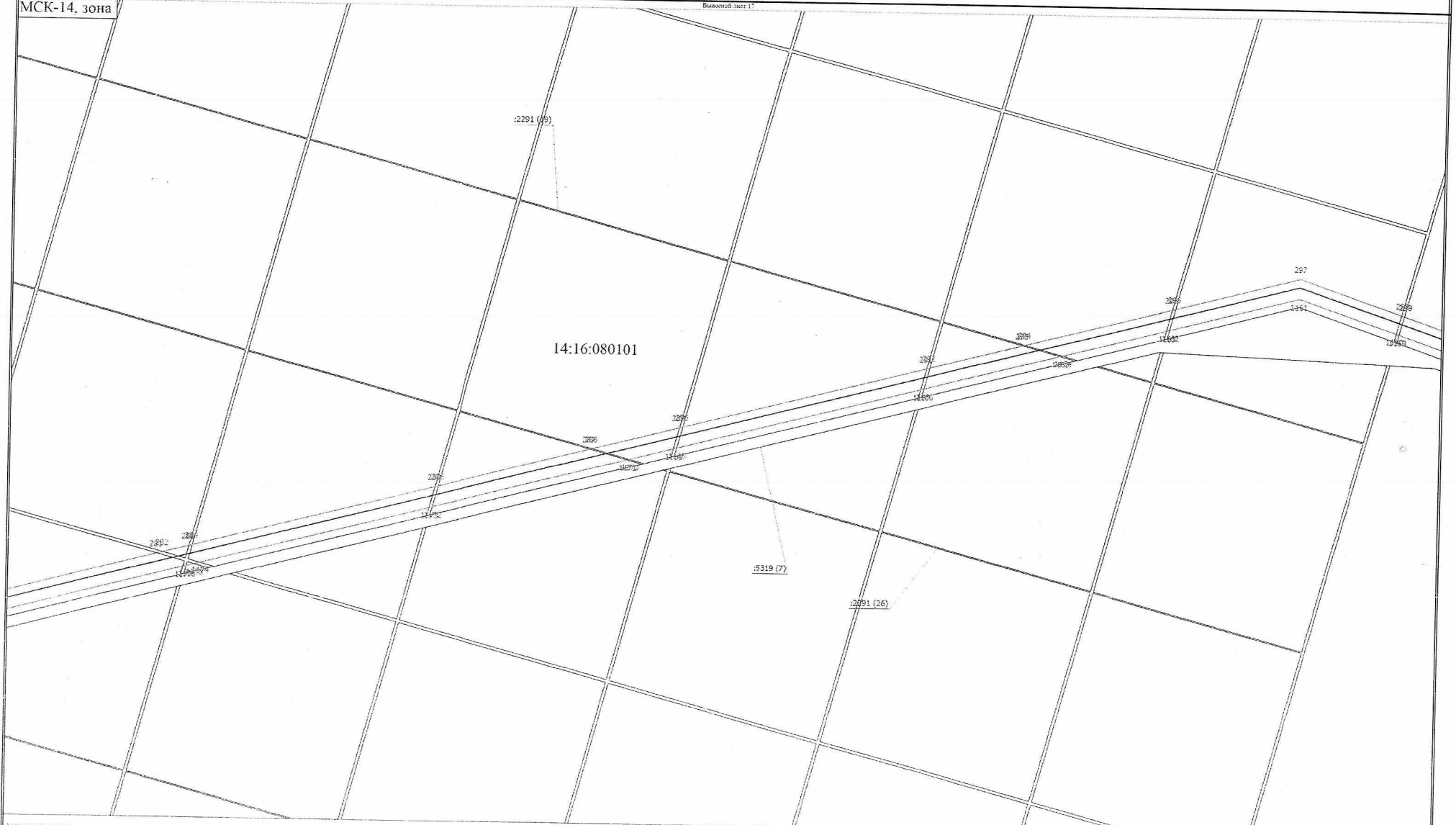
14:16:070101

- Граница существующих в ЕГРН земельных участков
- Обозначение новой характерной точки
- Номер кадастрового участка

Схема границ публичного сервитута

МСК-14, зона

Выявленной лист 17



Условные обозначения

- Проектные границы публичного сервитута
- Характерная точка границ публичного сервитута
- Кадастровый номер земельного участка

:1045

Масштаб 1:5000

- Граница собственности в ИЭИИ земельных участков
- Обозначение точек опорной сети
- Номер кадастрового участка

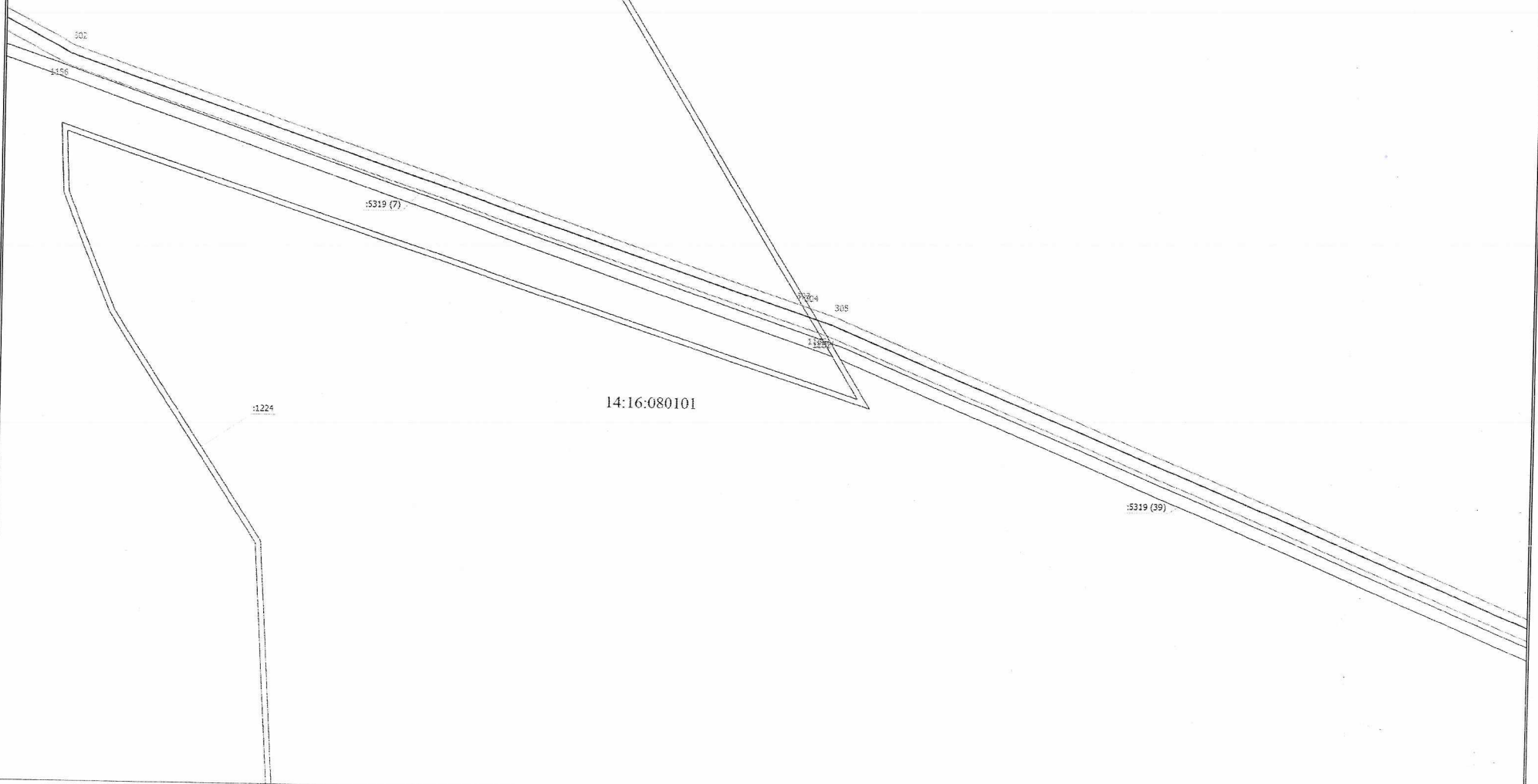
1

14:16:070101

Схема границ публичного сервитута

МСК-14, зона

Выпущенный лист 13



Условные обозначения

- Проектные границы публичного сервитута
- Характерная точка границ публичного сервитута
- Кадастровый номер земельного участка

:1045

Масштаб 1:5000

- Граница земельного участка в Едином государственном реестре недвижимости
- Обозначение точек опорной точки
- Номер кадастрового участка

14:16:070101

Схема границ публичногo сервитута

МСК-14, зона

Выпуск лист 19

:2004

:1937 (1)

310 311

310 311

312

1150 1149

1149 (39) 1147

1146

14:16:080101

:1937 (2)

:1937 (3)

□

□

Условные обозначения

- Проектные границы публичного сервитута
- Характерная точка границ публичного сервитута
- Классификация коммерческого участка

:1045

Масштаб 1:500

- Граница собственности в ЕИРН земельных участков
- Обозначение точек нивелирной точки
- Номер кадастрового квартала

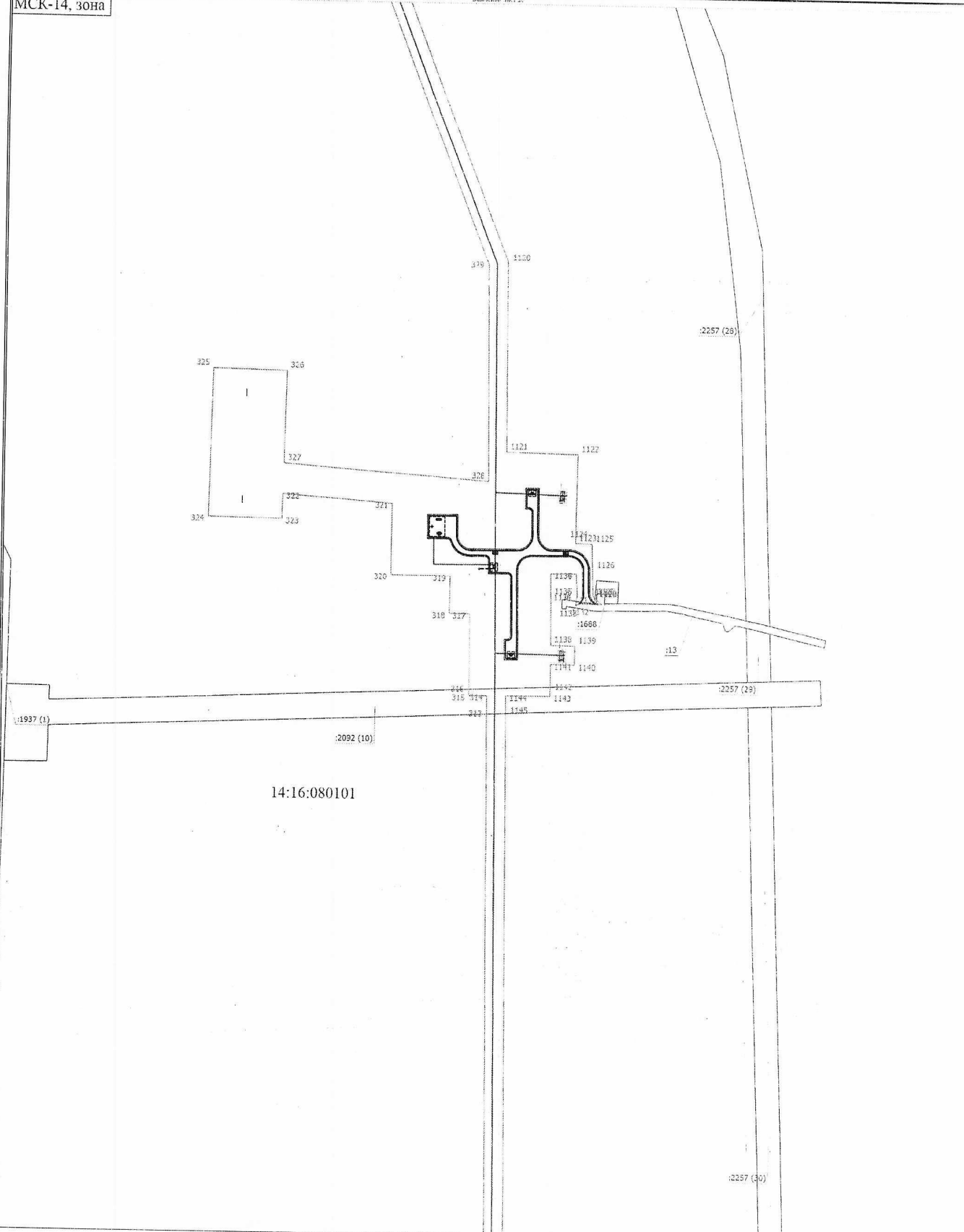
1

14:16:070101

Схема границ публичного сервитута

МСК-14, зона

Выявлено мест 20



Масштаб 1:500

Условные обозначения

- Проектные границы публичного сервитута
- Характерная точка границы публичного сервитута
- Кадастровый номер земельного участка
- Границы существующих в ЕГРН земельных участков
- Обозначение иной характерной точки
- Номер кадастрового квартала

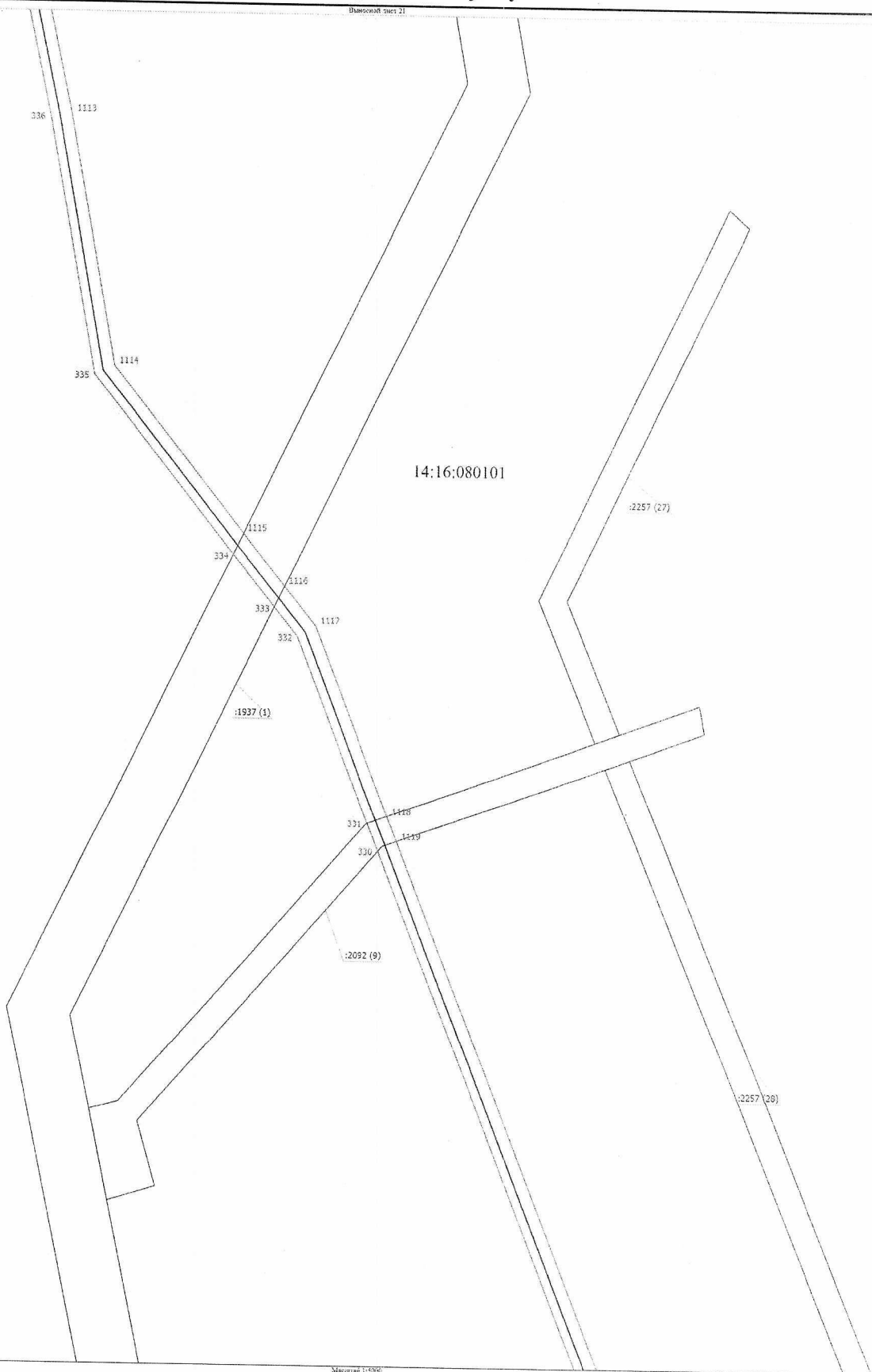
:1688

1
14:16:070101

Схема границ публичного сервитута

МСК-14, зона

Высотой лист 21



Условные обозначения

- Проектные границы публичного сервитута
- Характерная точка границ публичного сервитута
- Кадастровый номер земельного участка

•
:1045

Масштаб 1:1000

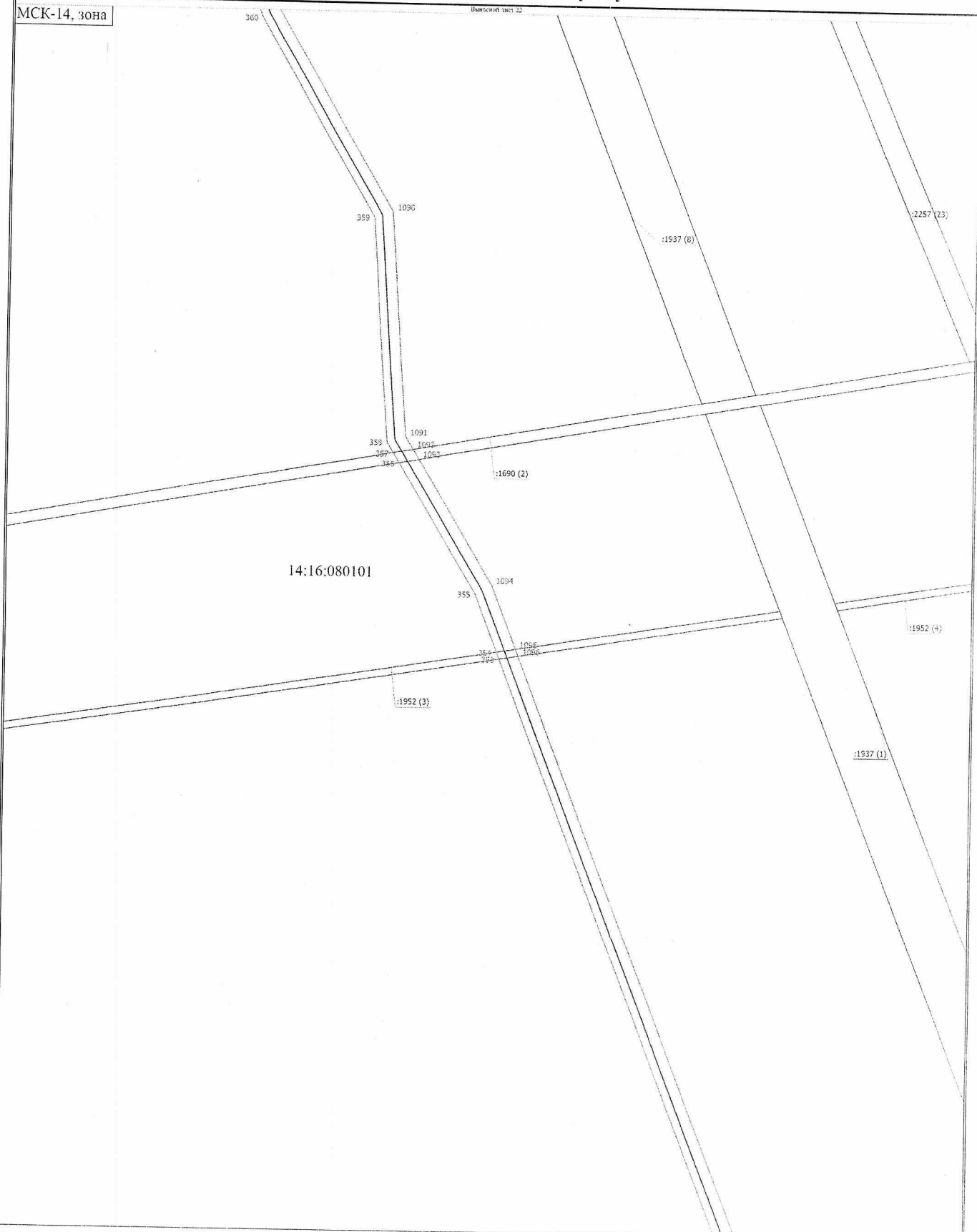
- Границы существующих в БПРН земель участков
- Обозначение новой характерной точки
- Номер кадастрового изъятия

1
14:16:070101

Схема границ публичного сервитута

МСК-14, зона

Выпускной лист 22



Условные обозначения

- Проектные границы публичного сервитута
- Характерная точка границы публичного сервитута
- Номер кадастрового участка

Масштаб 1:500

- Границы смежных земельных участков
- Обозначение новой характерной точки

14:16:070101

Схема границ публичного сервитута

МСК-14, зона

Высотой лист 23

372

1077

14:16:080101

:2531 (2)

3711078

Условные обозначения

- Прокладные границы публичного сервитута
- Характерная точка границы публичного сервитута
- Номер кадастрового квартала
- Граница земельного участка в составе Единого землепользования

14:16:070101

Масштаб 1:5000

1

- Граница существующих в ЕИРН земельных участков
- Обозначение точек кадастровой точки
- Граница земельного участка
- Граница кадастрового квартала

Схема границ публичного сервитута

МСК-14, зона

Высотой этаж 23

:2257 (14)

:2092 (7)

:2092 (6)

14:16:080101

Масштаб 1:500

- Условные обозначения
- Проектные границы публичного сервитута
 - Характеристика точек границ публичного сервитута
 - Номер кадастрового квартала

- Граница собственности и ИЭИИ земельных участков
- Обременения и/или другие ограничения

14:16:070101

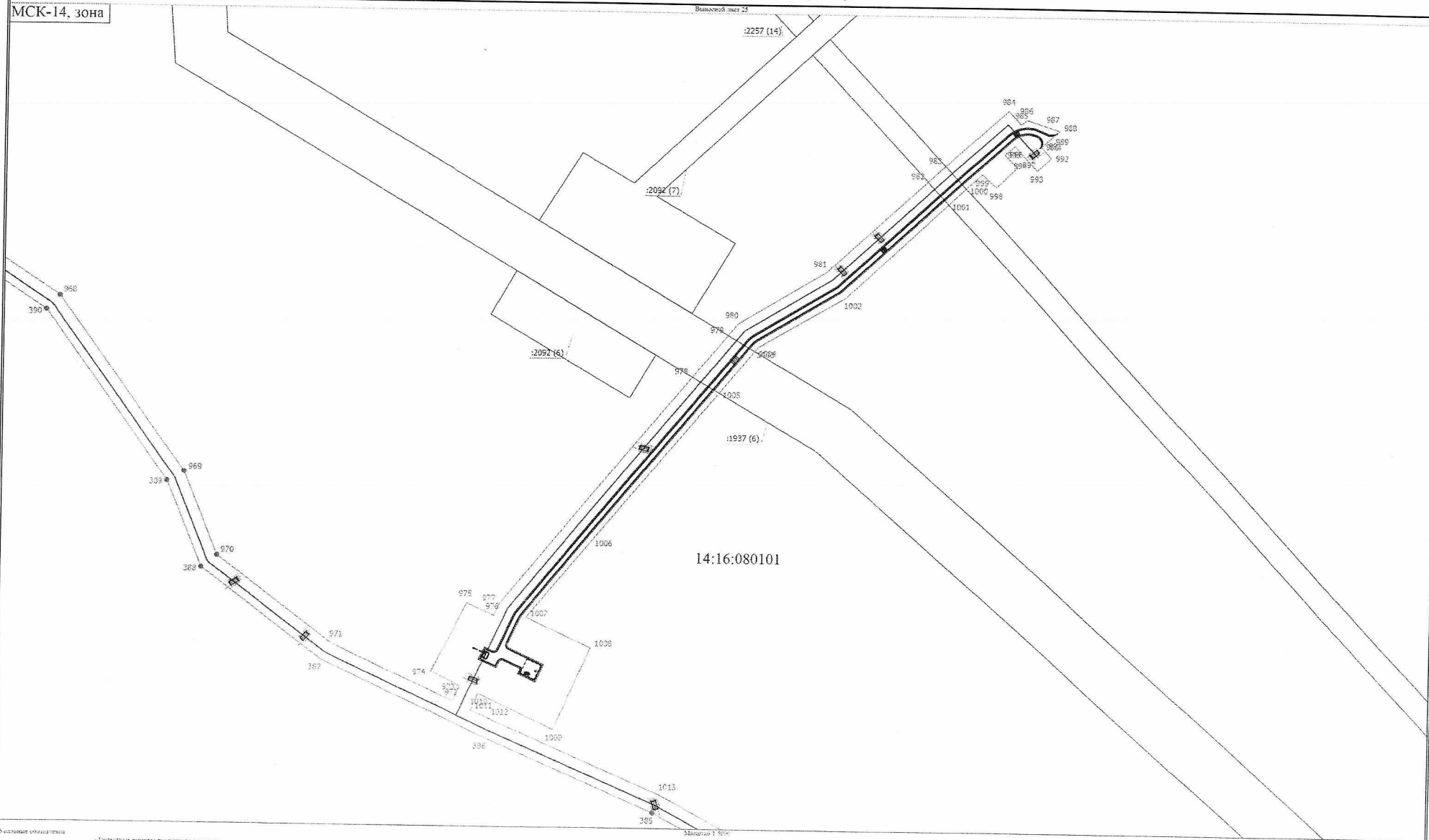
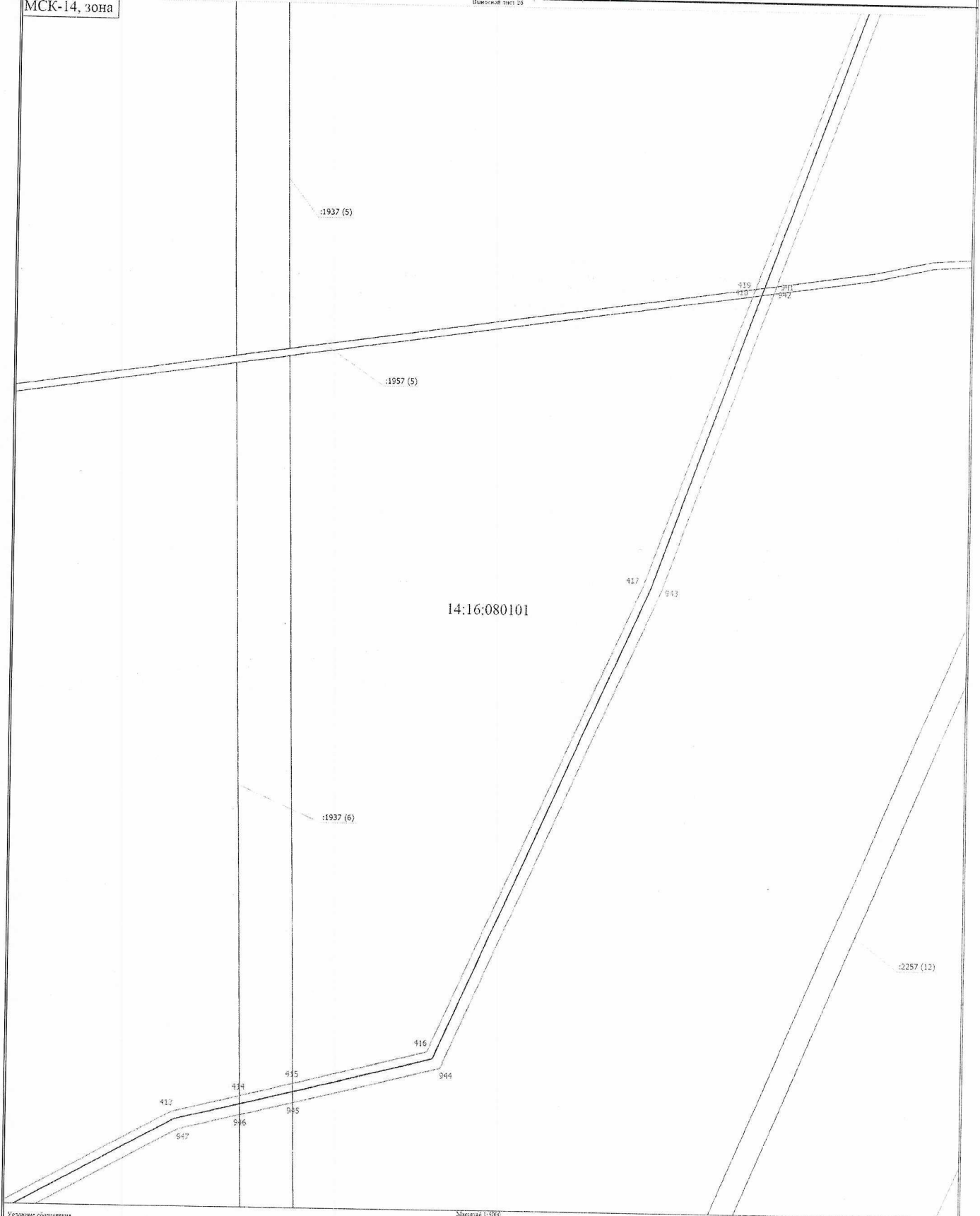


Схема границ публичного сервитута

МСК-14, зона

Выпускной лист 29



14:16:080101

Условные обозначения

- Проектируемые границы публичного сервитута
- Характерная точка границы публичного сервитута
- Номер кадастрового квартала

Масштаб 1:5000

- Граница собственности в ЕГРН (земельный участок)
- Обозначение точек характерной точки

14:16:070101

1

Схема границ публичного сервитута

МСК-14, зона

Высшей лист 27

14:16:080101

5561 (204)

2257 (10)

2257 (35)

Масштаб 1:5000

Условные обозначения

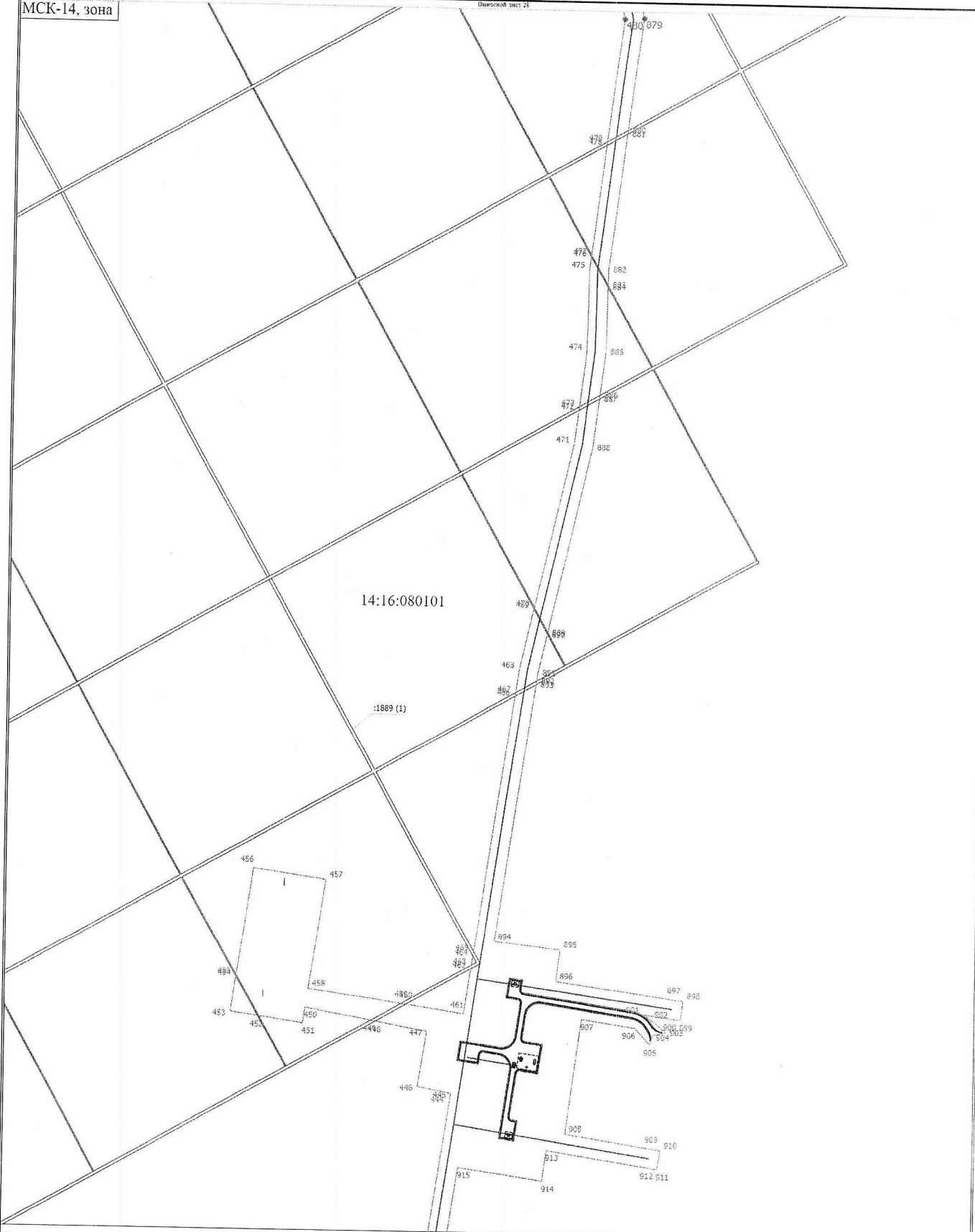
- Препятствие границ публичного сервитута
- Характерная точка границ публичного сервитута

- Граница собственности в ЕГРН земельного участка
- Обозначение местной характерной точки

Схема границ публичного сервитута

МСК-14, зона

Высотный лист 25



14:16:080101

:1889 (1)

Масштаб 1:5000

Условные обозначения

- Проектные границы публичного сервитута
- Характерная точка границы публичного сервитута
- Номер кадастрового квартала
- Граница существующих в ЕГРН земельных участков
- Обозначение точек характерной точки
- Граница земельного участка

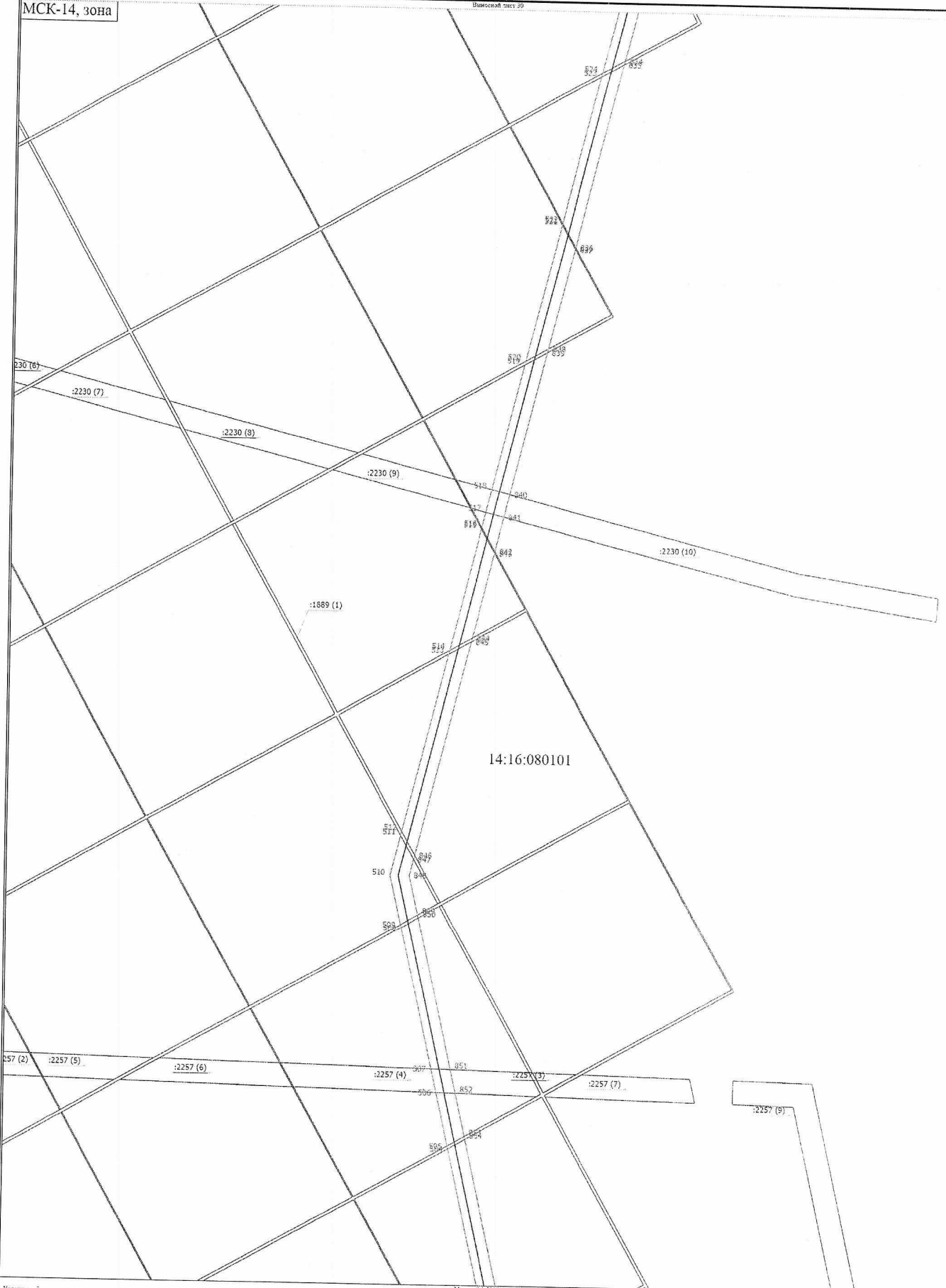
14:16:070101

1

Схема границ публичного сервитута

МСК-14, зона

Высотный лист 20



14:16:080101

Масштаб 1:5000

Условные обозначения

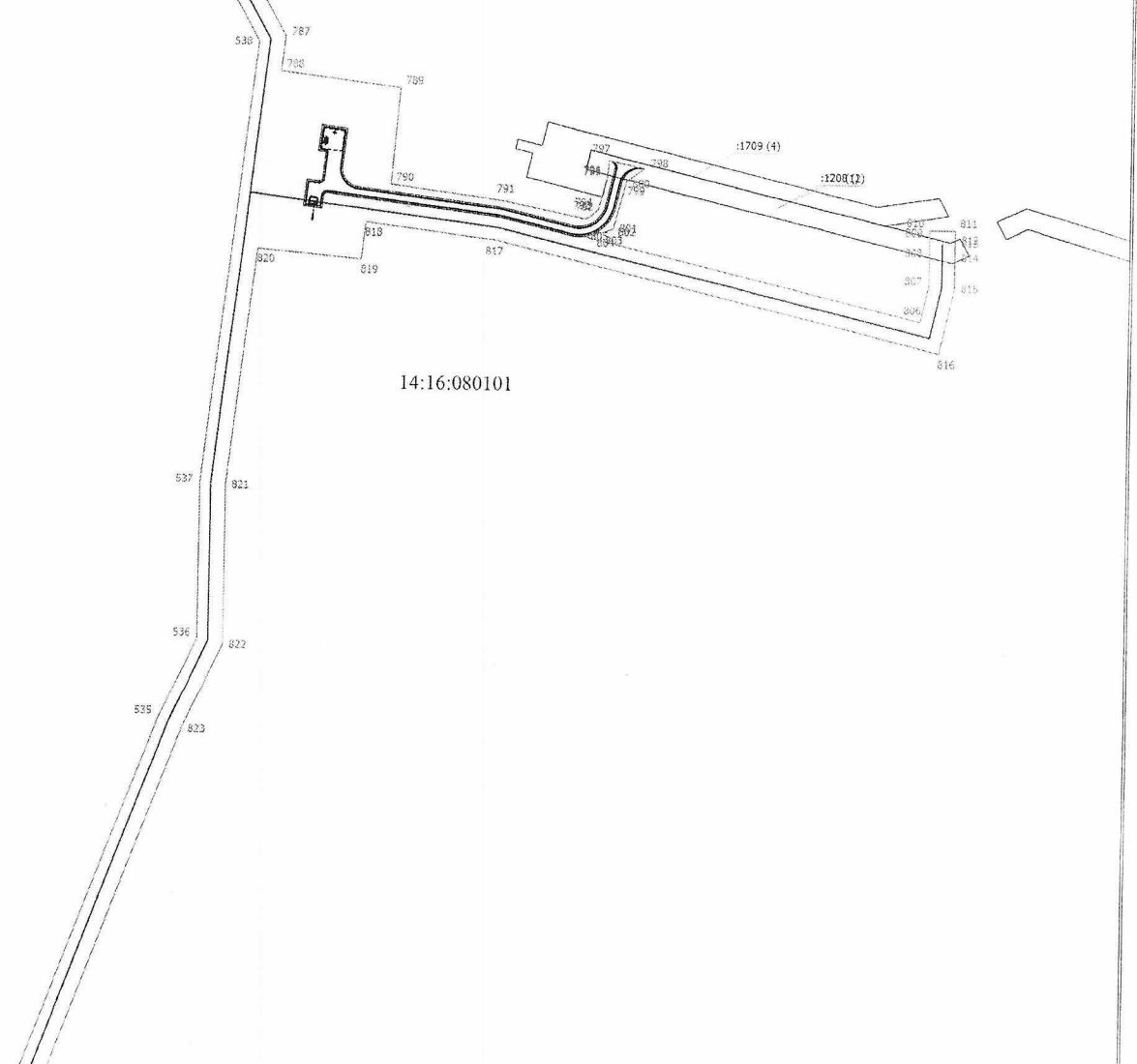
- Проектируемые границы публичного сервитута
- Обозначение новой характерной точки

- Границы существующих и ЕПН земельных участков
- Номер кадастрового участка

Схема границ публичного сервитута

МСК-14, зона

Высотой лист 21



14:16:080101

Условные обозначения

- Проектные границы публичного сервитута
- Характерная точка границы публичного сервитута
- Номер кадастрового квартала

Масштаб 1:5000

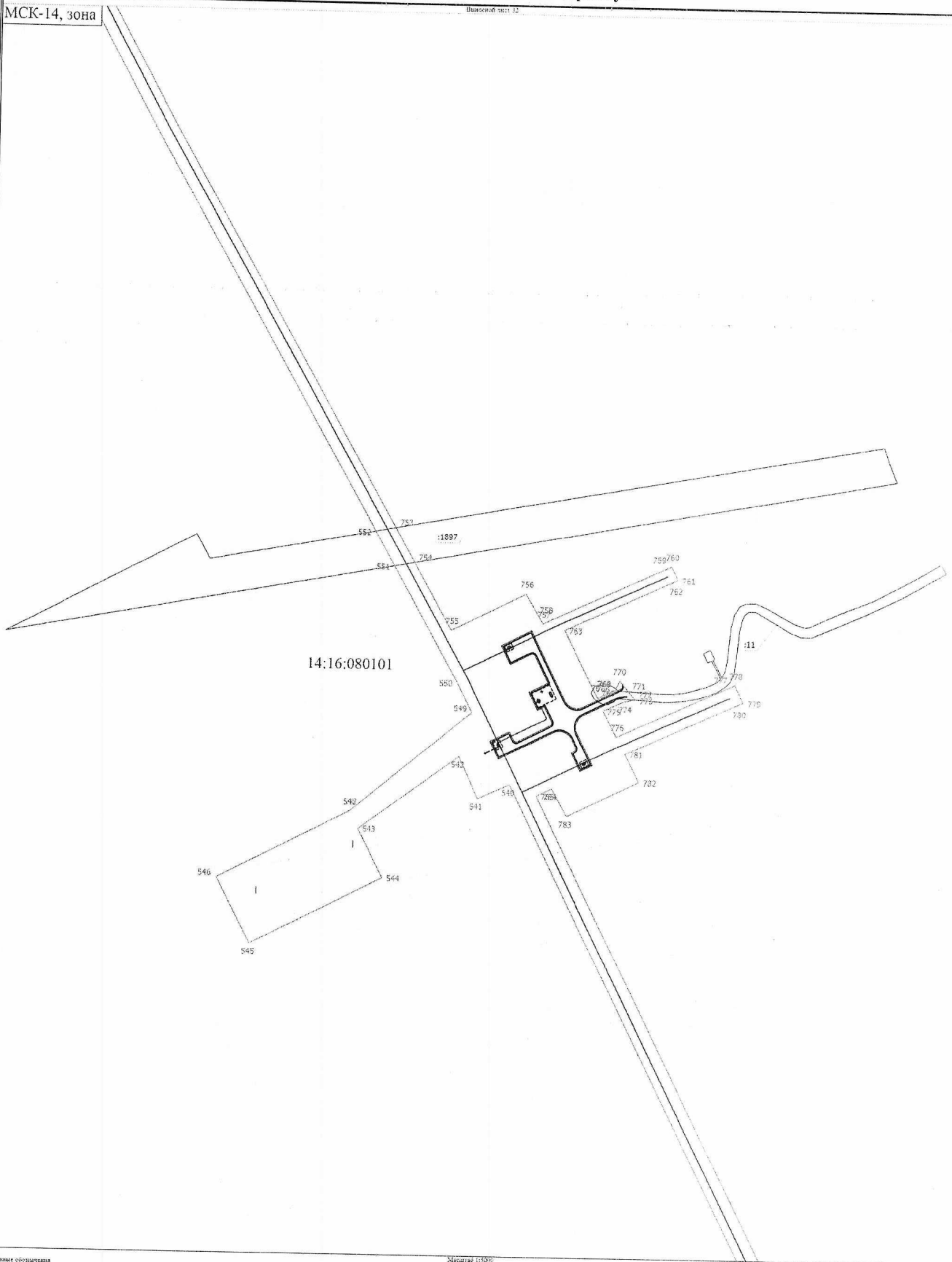
- Границы существующих в ЕГРН земельных участков
- Обозначение новой характерной точки

14:16:070101

Схема границ публичного сервитута

МСК-14, зона

Листовой лист 32



14:16:080101

Условные обозначения

- Проектные границы публичного сервитута
- Характерная точка границы публичного сервитута
- Кадастровый номер земельного участка

1897

Масштаб 1:5000

1

14:16:070101

- Границы участков, входящих в ЕГРН земельных участков
- Обозначение точек характерной точки
- Номер кадастрового квартала

Схема границ публичного сервитута

МСК-14, зона

Высотой лист 33

:2593 (3)

14:16:060101

743

744

745

746

747

562

562

560

559

558

748

749

557

556

Условные обозначения

- Проектируемые границы публичного сервитута
- Характер границ томов публичного сервитута
- Номер кадастрового квартала

14:16:070101

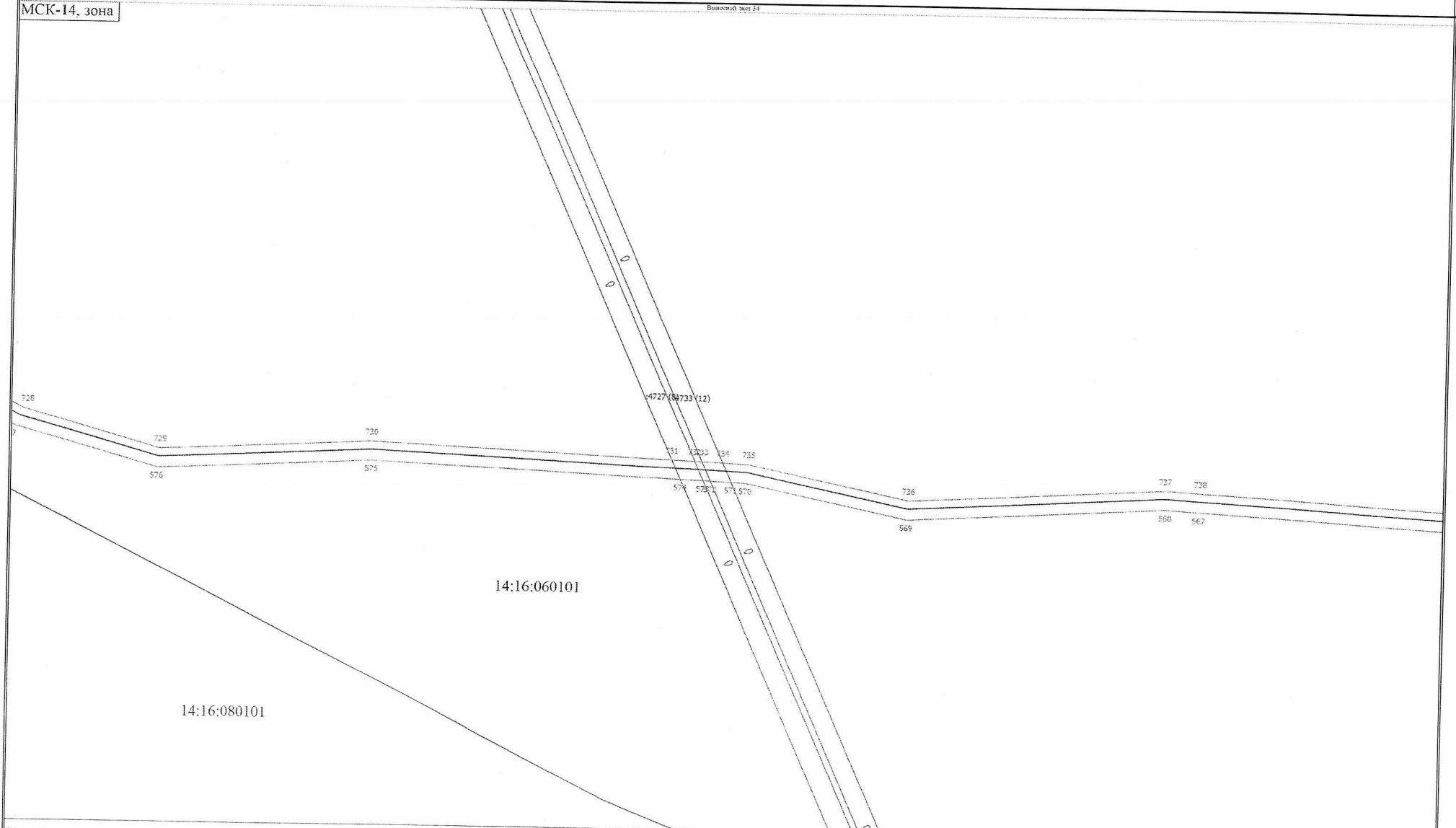
Масштаб 1:500

- Граница существующих и ПУИ земельных участков
- Обязательная линия сервитутной зоны

Схема границ публичного сервитута

Выявленной земл 34

МСК-14, зона



14:16:060101

14:16:080101

Масштаб 1:5000

- Условные обозначения
- Прямые границы публичного сервитута
 - Директные точки границ публичного сервитута
 - Номер кадастрового участка

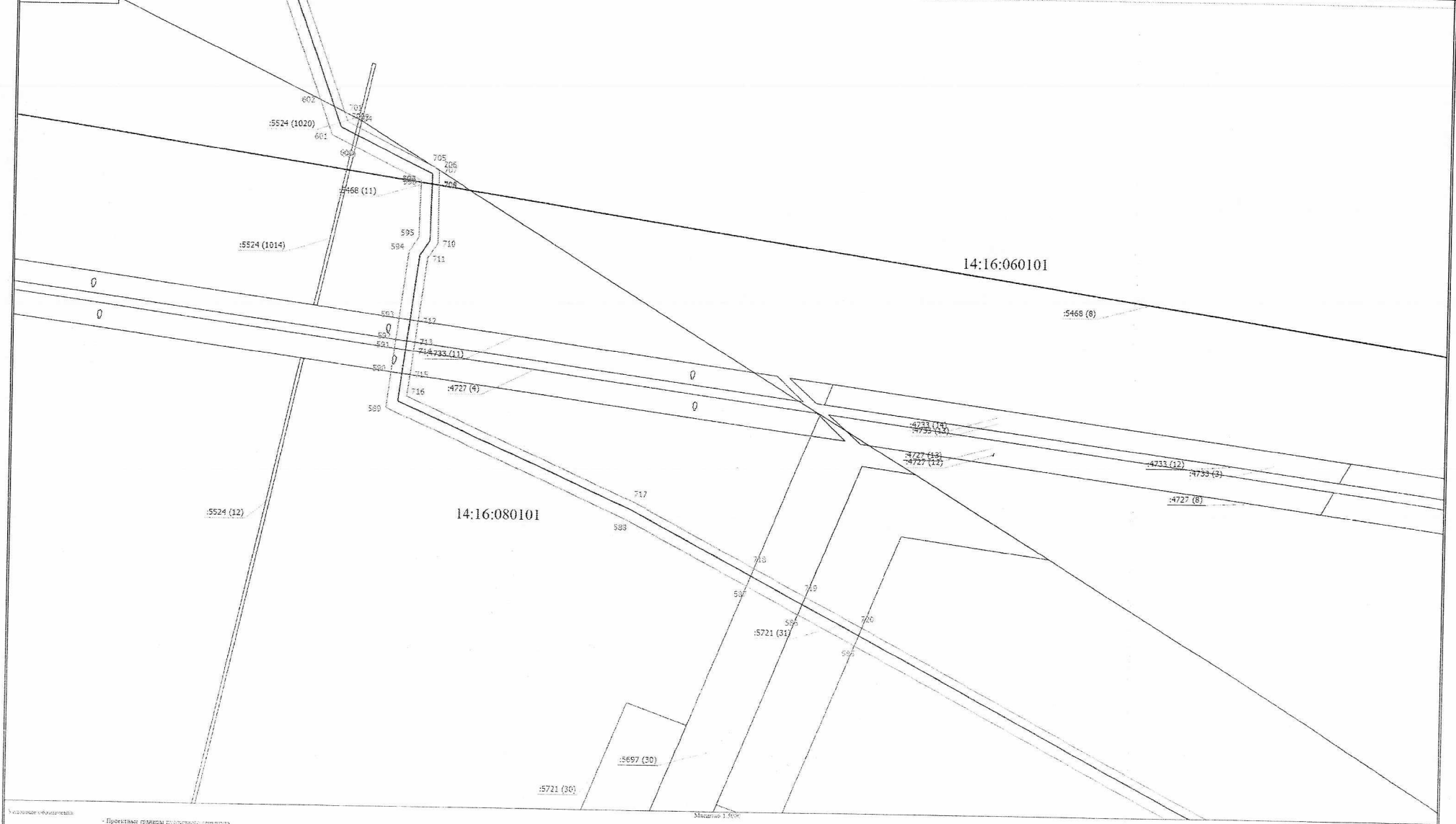
- Граница существующих в ЕГРН земельных участков
- Обозначение новой характерной точки

14:16:070101

Схема границ публичного сервитута

Выпущен лист 35

МСК-14, зона



Условные обозначения

- Проектные границы публичного сервитута
- Наличие границ земель публичного сервитута
- Номер кадастрового квартала

14:16:070101

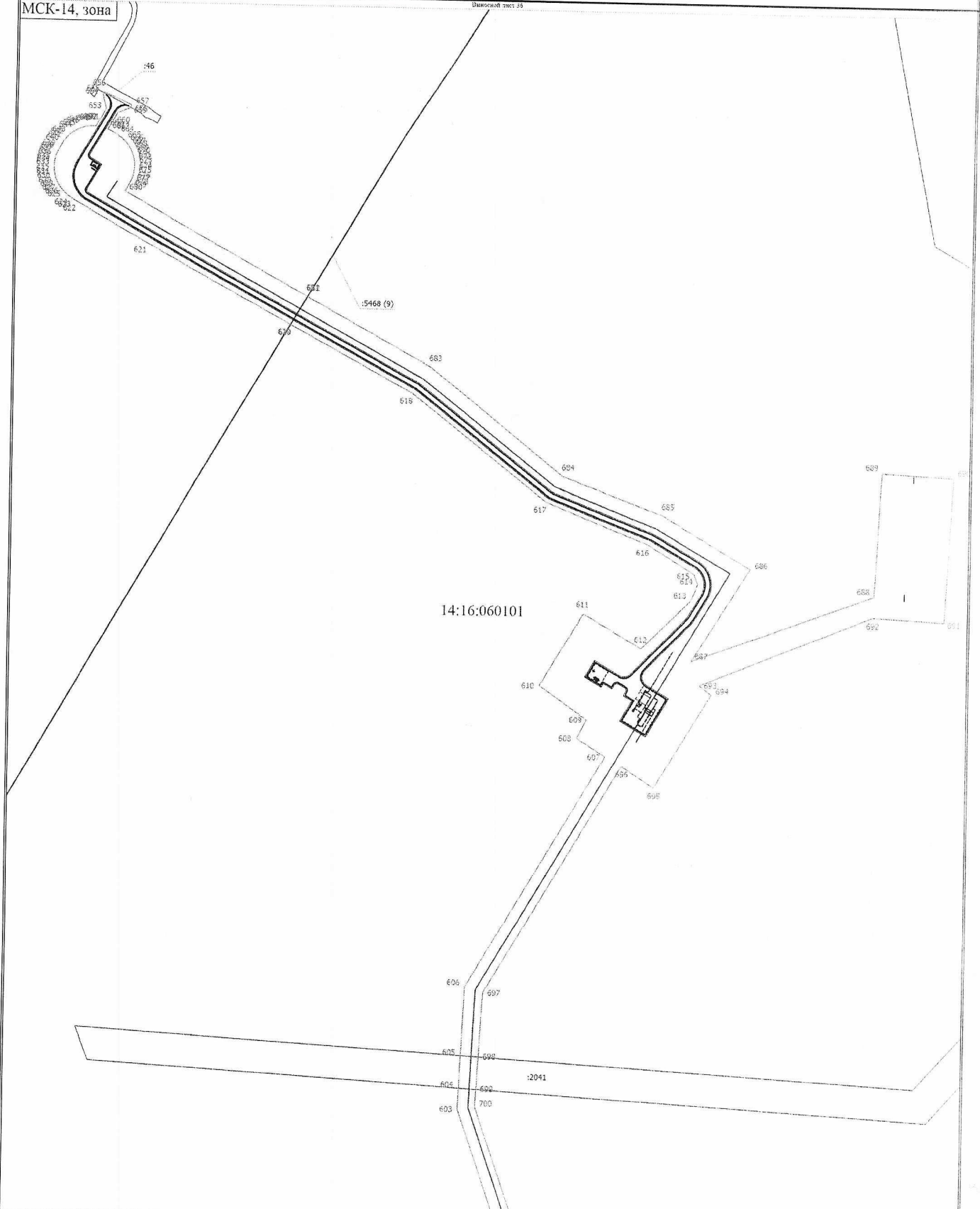
Масштаб 1:500

- Граница собственности в ЕГРН земельных участков
- Обозначение новой территории

Схема границ публичного сервитута

МСК-14, зона

Высотный лист 28



14:16:060101

Масштаб 1:500

Условные обозначения

- Проектные границы публичного сервитута
- Характерная точка границы публичного сервитута
- Кадастровый номер земельного участка
- Граница земельного участка

2041

- Граница собственности в Едином государственном реестре недвижимости
- Обозначение новой характерной точки
- Номер кадастрового участка

14:16:070101