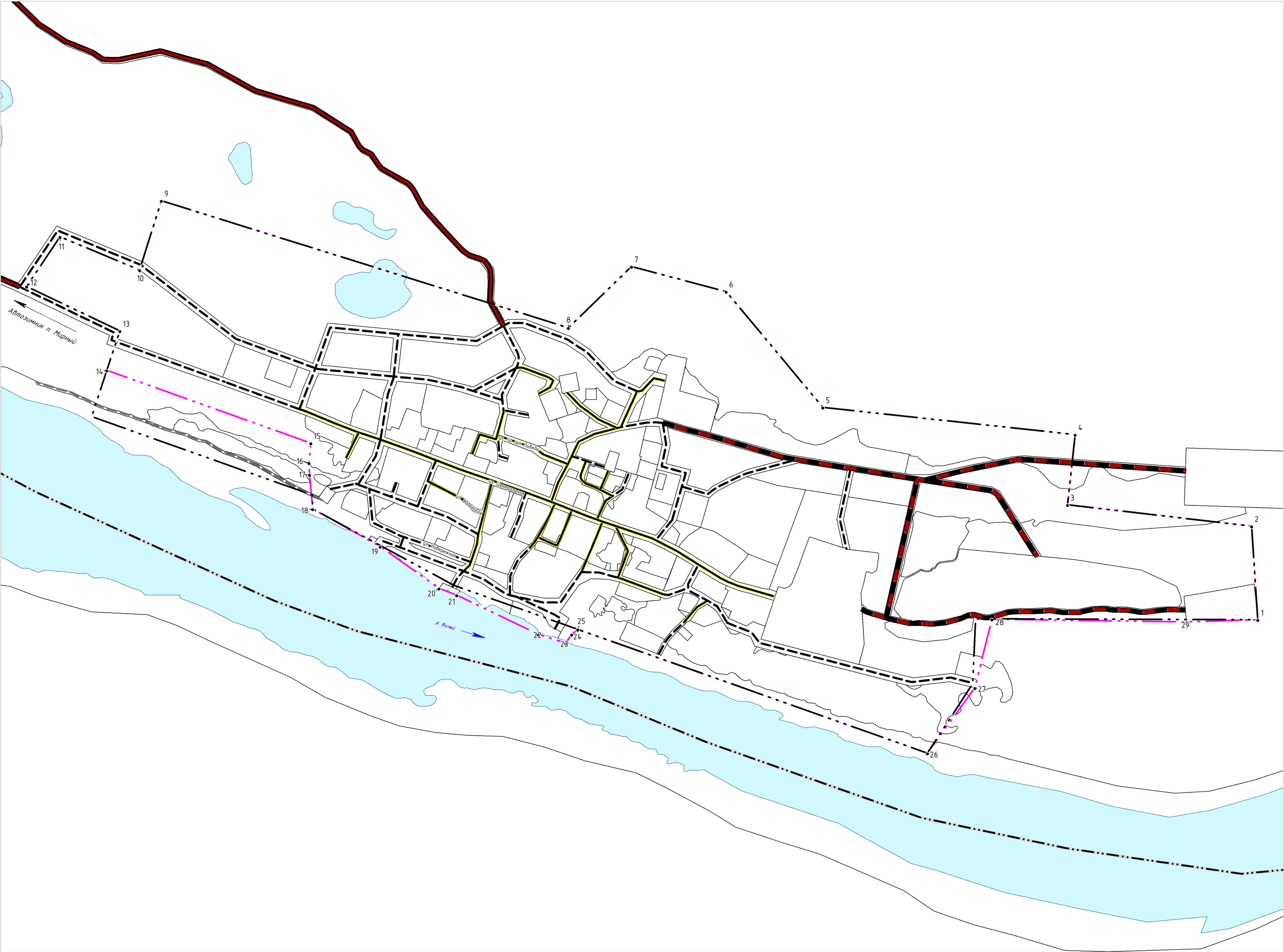


ГЕНЕРАЛЬНЫЙ ПЛАН СЕЛА СЮЛЬДЮКАР МО "САДЫНСКИЙ НАЦИОНАЛЬНЫЙ ЭВЕНКИЙСКИЙ НАСЛЕГ" МИРНИНСКОГО РАЙОНА РЕСПУБЛИКИ САХА (ЯКУТИЯ)



КАРТА ГРАНИЦЫ НАСЕЛЕННОГО ПУНКТА
М 1:5 000



- УСЛОВНЫЕ ОБОЗНАЧЕНИЯ
- ГРАНИЦЫ**
- Граница муниципального образования
 - Существующая граница населенного пункта
 - Планируемая граница населенного пункта
 - Поверхностные водные объекты
 - Функциональные зоны
 - Поворотные точки

- ОБЪЕКТЫ ТРАНСПОРТНОЙ ИНФРАСТРУКТУРЫ**
- АВТОМОБИЛЬНОГО ТРАНСПОРТА**
- МЕСТНОГО ЗНАЧЕНИЯ
- СОХРАНЯЕМЫЙ
- Дорога обычного типа
- ПРОЕКТИРУЕМЫЙ
- Дорога обычного типа
- РЕКОНСТРУИРУЕМЫЙ
- Улицы в жилой застройке
 - Хозяйственный проезд
 - Улицы в жилой застройке

Примечание: Ведомость координат поворотных точек проектируемой границы населенного пункта с Сюльдюкар приведена в пояснительной записке к генеральному плану.

ГЕНЕРАЛЬНЫЙ ПЛАН СЕЛА СЮЛЬДЮКАР МО "САДЫНСКИЙ НАЦИОНАЛЬНЫЙ ЭВЕНКИЙСКИЙ НАСЛЕГ" МИРНИНСКОГО РАЙОНА РЕСПУБЛИКИ САХА (ЯКУТИЯ)					
КАРТА ГРАНИЦЫ НАСЕЛЕННОГО ПУНКТА					
Масштаб	1 : 5 000	Директор	Кожурков О.В.	Подпись	
Шифр		Рук. проекта	Кириенко А.С.	Подпись	
Дата				Лист	ГП 02